


Nr 11 (235) Listopad 2010 rok XX


www.dukla.pl/dps dps@dukla.pl

Cena 2,50 zł (0% VAT)



Dukla.PL

DUKIELSKI PRZEGLĄD SAMORZĄDOWY



W 21 minut i 44 sekundy na górę Cergową

16 października br. odbył się XI Bieg Górski na Cergową (716 m n. p. m). Celem biegu jest promocja Beskidu Niskiego i popularyzacja biegów górskich, a także upowszechnianie biegania jako najprostszej formy ruchu. Organizatorem 11. edycji był Ośrodek Kultury w Dukli, Gmina Dukla i Zespół Szkół Publicznych nr 1 w Dukli.

W biegu głównym wzięło udział 48 zawodników, a w towarzyszących ulicznych biegach dla dzieci i młodzieży 110 zawodników. Pogoda w tym roku sprzyjała zawodnikom, poranne mgły opadły szybko i słoneczko powitało biegaczy w Dukli. Najlepszym zawodnikiem, tegorocznego biegu został Andrzej Długosz z Rytra z czasem 21.44 min, najlepszą zawodniczką Izabela Zatorska z Wrocanki z czasem 27.59 min. Fundatorem nagród pieniężnych w klasyfikacji generalnej dla kobiet i mężczyzn była Gmina Dukla. Ośrodek Kultury ufundował nagrody rzeczowe, puchary i pamiątkowe dyplomy. Elektroniczny pomiar czasu wykonała firma TIMEPRO. Nagrody zwycięzcom w biegach towarzyszących dla dzieci i młodzieży i w klasyfikacji generalnej wręczał burmistrz gminy Dukla Marek Górak.



W trakcie biegu na szczyt.

Złota myśl:

„Milczenie - przyjaciel, który nigdy nie zdradza”
(Konfucjusz)



Najstarszy uczestnik, który ukończył bieg z burmistrzem Markiem Górakiem.

Wyniki biegu głównego:

Kat. mężczyzn:

Andrzej Długosz (21,44 min) – 1. miejsce, Daniel Wosik (23,13min) – 2., Sylwester Lepiarz (24,39min) – 3., Marcin Bik (25,06 min) – 4., Marcin Michalec (26,29 min) – 5., Mirosław Staniek (26,33 min) – 6.

Kat. kobiet:

Izabela Zatorska (27,59 min) – 1. miejsce, Magdalena Łączka (29,27 min) – 2., Karolina Mierzejewska (31,40 min) – 3., Iwona Sulowska (34,11 min) – 4., Beata Wrońska (34,40 min) – 5., Izabela Famulska (39,33 min) – 6.

Wyniki biegów ulicznych w poszczególnych kategoriach przedstawiają się następująco:

Kat. przedszkolaki:

Chłopcy:

Ignacy Gęsiak – 1. miejsce, Gracjan Wszolek – 2., Wiktor Olejnik 3.

Dziewczęta:

Natalia Chowaniec – 1. miejsce, Wiktoria Wiśniowska – 2., Julia Gołąbek – 3.

Kat. 2002-2003:

Chłopcy:

Michał Ciula – 1. miejsce, Dawid Olejnik – 2.

Dziewczęta:

Angelika Chowaniec – 1. miejsce, Weronika Jakiela – 2., Wiktoria Duplaga – 3.

ciąg dalszy na str. 4

Krystyna Boczar-Różewicz
redaktor naczelna Dukli.pl/Dukielski Przegląd
Samorządowy została laureatką
Medalu Polskiej Niezapominajki 2010.

Okładka: Wiktor Szyndak

W listopadowym numerze:

W 21 minut i 44 sekundy na górę Cergową.....	2
Listopad na biało - czerwono	3
Pod ścisłą lub gatunkową ochroną.....	4
Szkolili spawaczy.....	6
Oddano hołd poległym	7
Patroni dukielskich ulic	7
Zmiany w ustawie o ochronie przyrody	8
ZAPROSZENIE	9
Praca na Słowacji	9
„Babska Góra” zdobyta	11
Strażacy w akcji.....	11
W rocznicę wyboru na Papieża.....	12
Uczymy się także poza szkołą.....	13
Sezon tenisowy w pełni	14
Z życia sanktuarium	14
Od 36. lat u siebie	14
Czytelnicy piszą.....	15
Zabory, które zniszczyły kraj.....	15
SKS „Dukla” zdobywcą Pucharu	16
...Do Ciebie Polsko i dla Twej chwały!.....	18
Cudze chwalcie, swego nie znacie	18
OGŁOSZENIA PRZETARGI UCHWAŁY.....	21
Nowa rubryka naszego miesięcznika	24
Miód o żywicznym zapachu chroniony	25
W krainie rondla i patelni	25
Siedzi zając pod miedzą	26
Wydarzyło się w naszej gminie	27

DUKIELSKI PRZEGLĄD SAMORZĄDOWY

Miesięcznik (www.dukla.pl/dps)

Wydawca: Ośrodek Kultury w Dukli (woj. podkarpackie), ISSN 2080-0835
Adres redakcji: 38-450 Dukla, Trakt Węgierski 11

tel. (+48*13) 43 29 133, fax 433-10-11, e-mail: dps@dukla.pl
Redaguje zespół: Krystyna Boczar-Różewicz - red. naczelna, Wiesław Jakimczuk, Mirosław Matyka, Barbara Puđło, Halina Cycak, Maria Walczak, Zenon Dudzik, Fryderyk Krówka, skład i łamanie - Wiktor Szyndak.

Numer zamknięto dnia 26 października 2010 r.
Nakład 500 egz. Udostępniono do sprzedaży 2.11.2010 r.

Druk: ALFA 2000 s.c. Krosno, ul. Piłsudskiego 11
tel./fax 013 43 619 67, e-mail: alfa2000sc@poczta.onet.pl

Za treść reklam redakcja nie odpowiada. Zastrzegamy sobie prawo do skracania artykułów i adiacji tekstów. Dostarczone materiały można odebrać w siedzibie redakcji.

Pismo zrzeszone w Polskim Stowarzyszeniu Prasy Lokalnej w Kraju i za Granicą z siedzibą w Krakowie.

Widziane z Cergowej

Listopad na biało - czerwono

Nie ma już na polskim niebie przylotnych ptaków. Już od dawna cicho jest w polskich lasach. Na polach nie ma długonogich bocianów, chyba najpiękniejszych ptaków rokrocznie odwiedzających nasz kraj. Przyjdzie nam na nie czekać pół roku.

Dzisiaj na wielkim morzu obłąkany / Sto mil od brzegu i sto mil przed brzegiem / Widziałem lotne w powietrzu bociany / długim szeregiem. / Żem znał je kiedyś na polskim ugorze / Smutno mi Boże. To Słowacki w swojej nostalgii za Polską.

A my mamy u siebie tyle ptaków przylotnych, że kiedy wiosna zakwitnie, a bywa że jeszcze kiedy śniegi na drzewach, one już są. I zostają tu do późnego lata. Przez Podkarpacie prowadzi lotny szlak bocianów czarnych, choć ich w Polsce nie za wiele. Wędrują do północnej i północno-wschodniej Afryki, lecą kilkadziesiąt dni, wykorzystują dogodną wiatr, ale i przysiadają, kiedy ponownie znajdują się nad lądem. Czarne bociany są mniejsze od swoich białych kuzynów, odlatują o miesiąc później niż białe, ale w Polsce są wcześniej i już w drugiej połowie marca zobaczymy je w zeszłorocznych gniazdach. W Beskidzie Niskim jest około 30 – 40 par czarnych ptaków, w Polsce około tysiąca par. Są na naszym niebie pewną rzadkością, są płochliwe, a w tym roku nie miały łatwego życia. Deszcze i deszcze, jak tu żyć w takich warunkach, jak wyżywić małe bocianięta ...

Jakoś się jednak żyje w kraju nad Wisłą. Raz lepiej, raz gorzej, ale przecież nikt z nas, ot tak, dla kaprysu, tego kraju nie opuści. A gdzie jeszcze, w iluż krajach europejskich spotka niedźwiedzia na leśnej czy górskiej trasie. Albo jelenia, który z nagle wychynie na polanę i postraszy swoim rykiem i zachwyci ogromnym porożem. W Bieszczadach, Beskidach usłyszy, albo i zobaczy rykowanie jeleni, ich głos turyści często biorą za ryk godowy niedźwiedzia. Trochę podobne te głosy w barwie, ale wprawny leśniczy i myśliwy wartko odróżni jedno od drugiego. Ale to musi być wczesny ranek lub późny wieczór.

Dziś już pustawo w górach, gdzieś tam poproszyło śniegiem, to czas samotnej, acz chłodnej turystyki. Obiecywałem sobie Rysy w tym roku, czekałem na ładny wrzesień, rozsloneczniony i czerwony od traw i liści. Zamiast czerwoności przyszła pierwsza zima w Tatrach, i jak tu było chodzić po klamrach i łańcuchach, kiedy one w śniegu ukryte i trochę strachodawcze. Przełożyłem rysową wyprawę na późną wiosnę przyszłoroczną i tym razem już nie odpuszczę. Nawiasem: tegoroczne Rysy i cały ten rejon tatrzański pochłonęły latem kilka ofiar i zwykle była to nieostrożność, fanfaronada, której góry szczególnie nie lubią. W górach nie można kłąć, w górach kapelusze trzeba zdjąć. To z kolei Sztudyingger we fraszce dedykowanej lasom.

ciąg dalszy na str. 5

Pod ścisłą lub gatunkową ochroną

Zwierzęta i rośliny chronione występujące na terenie gminy Dukla

Celem ochrony przyrody w Polsce jest zachowanie różnorodności biologicznej, zachowanie dziedzictwa geologicznego, zapewnienie ciągłości istnienia gatunków i stabilności ekosystemów, kształtowanie właściwych postaw człowieka wobec przyrody, a także przywracanie do stanu właściwego zasobów i składników przyrody. Ustawa o ochronie przyrody z 16 października 1991 roku cele ochrony przyrody definiuje jako *zachowanie, właściwe wykorzystanie oraz odnawianie zasobów i składników przyrody, w szczególności dziko występujących roślin i zwierząt oraz kompleksów przyrodniczych i ekosystemów*.

Pierwszym znanym prawem w Polsce, chroniącym środowisko naturalne był zakaz polowania na bobry wydany przez Bolesława Chrobrego wynikający z rozszerzenia regaliów. Najstarszym polskim dokumentem dotyczącym ochrony zasobów przyrody jest Statut wiślicki (1347). Przykładem jest określenie kar za wyrąb dębów i innych drzew w cudzych lasach. Kolejne polskie prawa chroniące

W 21 minut i 44 sekundy na górę Cergową

dokończenie ze str. 2

Kat. 2000-2001:

Chłopcy:

Dominik Hryniak – 1. miejsce, **Patryk Wiśniewski** – 2., **Fabian Farbaniec** – 3.

Dziewczęta:

Dominika Gosztyła – 1. miejsce, **Dominika Madej** – 2., **Klaudia Urban** – 3.

Kat. 1998-1999

Chłopcy:

Damian Wróbel – 1. miejsce, **Rafal Puchalik** – 2., **Radosław Gierlicki** – 3.

Dziewczęta:

Mariola Krakowiecka – 1. miejsce, **Patrycja Majer** – 2., **Iwona Orlińska** – 3.

Kat. 1995-1997

Chłopcy:

Konrad Woltoz – 1. miejsce, **Kamil Mazgłowski** – 2., **Filip Brożyna** – 3.

Dziewczęta:

Katarzyna Niziołek – 1. miejsce, **Katarzyna Ciula** – 2., **Paulina Belcik** – 3.

Ośrodek Kultury i Gmina Dukla dziękują za pomoc w realizacji biegu dukielskiej jednostce policji, pogotowiu ratunkowemu, grupie GOPR Bieszczady oraz zawsze chętnym do pomocy strażakom z Iwli.

kbr

Fot. kbr, Juliusz Stola

powierzchni 24 500 km², a zasadniczą różnicą jest to, że można w nich prowadzić działalność gospodarczą i rolniczą. Z kolei obszary chronionego krajobrazu o łącznej powierzchni 71 400 km² są łącznikiem w systemie ochrony tak, że stanowi on ciągłość. Chroni się także niewielkie odizolowane obszary (tzw. użytki ekologiczne), mniejsze fragmenty pięknych krajobrazów zespoły przyrodniczo-krajobrazowe, a także pojedyncze obiekty – pomniki przyrody i stanowiska dokumentacyjne przyrody nieożywionej.

W 2004 r. rozpoczęto też wprowadzanie w Polsce europejskiej formy ochrony przyrody – obszarów Natura 2000, na których chroni się te elementy przyrody, które są zagrożone w skali Europy.

Niezmiernie ważnym dopełnieniem w systemie ochrony przyrody jest gatunkowa ochrona zwierząt, grzybów i roślin.

Gatunkowa ochrona zwierząt jest jedną z form ochrony przyrody przyjętą w Ustawie o ochronie przyrody. W stosunku do dziko występujących zwierząt objętych ochroną gatunkową wprowadzone są następujące zakazy: zabijania, okaleczania, chwytania, transportu, pozyskiwania, przetrzymywania, posiadania żywych zwierząt, posiadania zwierząt martwych lub ich części, niszczenie siedlisk i ostoi, wybieranie, posiadanie oraz przechowywanie jaj i inne.

Część wyżej wymienionych form ochrony przyrody została przedstawiona już wcześniej. W obecnym cyklu artykułów chcemy przedstawić zwierzęta, grzyby i rośliny objęte ochroną ścisłą lub gatunkową występujące na naszym terenie.

Zwrócić tutaj należy uwagę na sankcje karne za umyślne naruszenie zakazów obowiązujących w stosunku roślin, grzybów i zwierząt objętych ochroną ścisłą lub gatunkową – kara aresztu albo grzywny.

W tym numerze przybliżymy **lelka kozodoja**, występującego na naszym terenie, a będącego pod ścisłą ochroną.

Lelek (lelek kozodój) (*Caprimulgus europaeus*) – gatunek niewielkiego ptaka nocnego z rodziny lelkowatych. To niewielki nocny ptak zamieszkujący



Lelek kozodój



Europę (bez północnej części Półwyspu Skandynawskiego), południowo - zachodnią Azję, aż po Indie i północno - zachodnią Afrykę. Zimuje w południowej i środkowej Afryce. Przelatuje w kwietniu - maju i sierpniu - październiku. Dziób delikatny i płaski w formie paszczy sięgającej poza oko, otoczony sztywnymi piórami (zwiększające efektywność w trakcie polowania na owady). Pióra okrywowe podobne do sówich, ubarwienie szare maskujące. Waga około 80 g, długość ciała ok. 26 cm. Zamieszkuje suche bory sosnowe w pobliżu łąk, pól i polan. W locie przypomina pustułkę lub jaskółkę. Wylatuje na polowanie o zmierzchu lub o świcie, odżywia się owadami chwytanymi w locie, głównie ćmami i chrząszczami.

Gniazda nie buduje, jaja mlecznobiałe z szarymi i brązowymi plamami składa na ziemi (piasku, wrzosowisku, mchu lub nawet żwirze). Niepokojony może przenieść jaja o kilka metrów. Wyprowadza w ciągu roku dwa lęgi – w maju i lipcu składa zwykle po dwa jaja, które wysiadywane są przez oboje rodziców. Pisklęta po kilku dniach biegają po ziemi, po 3 tygodniach usamodzielniają się. Nazwa gatunkowa nawiązuje do ludowych wierzeń, według których lelki przylatywały do stad kóz i piły ich mleko z wymion.

Halina Cycak

Kochanej Babci Weronice Kargul najserdeczniejsze życzenia z okazji 80. urodzin wielu lat w zdrowiu, pogody ducha i uśmiechu na co dzień

Składają wnukowie:
Małgosia, Basia i Grzegorz
z rodzinami

Widziane z Cergowej

dokończenie ze str. 3

A my z gór i lasów, od ptaków i jeleni przenosimy się w sferę wielkiej kultury. Trzeba i warto. Oto krakowskie Sukiennice na piętrze, po pięciu niemal latach otwarta narodowa galeria polskiego malarstwa. Jest oczywiście Siemiradzki i jego „Pochodnie Nerona”, jest matejkowski „Wernyhora” choć już nie pośrodku sali, ale na bocznej ścianie; matejkowski „Hołd pruski” aktualnie w renowacji na wawelskim zamku. Jest „Kościuszko pod Raclawicami”, równie ogromne dzieło mistrza Jana. Zresztą mistrz obraził się na Kraków, kiedy wbrew jego sugestiom miasto zburzyło zabytkowe duchaczki, szpital na Szpitalnej.

Czegóż i kogóż nie ma w Sukiennicach! Jest Chełmoński ze swoją wspaniałą „Czwórką”, kiedy konna sanna z którejkolwiek strony na nią spojrzeć, nieodmiennie na nas wpada. Trójwymiarowy Chełmoński. Jest Michałowski ze swoją „Szarżą pod Somośierrą”, to przecież specjalista od koni na płótnie. Jest Podkowińskiego „Szał”, porównywany chyba z „Mają nagą” Goyi w madryckim Prado. I także tutaj zaściankowy 19-wieczny Kraków miał artyście za złe, kiedy gołą dziewczynę posadził na stojącym dęba koniu. I tak chodzić można godzinami po nowych Sukiennicach, patrzeć i patrzeć bez końca. I kiedy porównuję w pamięci nowojorskie Metropolitan Museum z Sukiennicami, to prawda, że tam nieporównywalnie więcej światowego i europejskiego malarstwa z różnych okresów, ale i Kraków z narodowym Matejką i równie narodowym Siemiradzkim czy Wyczółkowskim ma swoje istotne miejsce na liście światowych wielkich galerii malarskich. Jeżeli będziecie Państwo w najbliższym czasie w Krakowie, trzeba koniecznie wejść na pierwsze piętro Sukiennic. I do podziemi. O nich napiszę za miesiąc.

A dziś Jedenasty Listopada. Obok Trzeciego Maja i Piętnastego Sierpnia, to najważniejsze polskie święto narodowe. Odzyskanie niepodległości po 123 latach niewoli, po zaborczych i bezwzględnych Prusach, Rosji i Austrii. Tak na dobre, to Kraków rozpoczął i zakończył wielkie dzieło wolności. Tu rozbrojono Austriaków, a za Krakowem poszła reszta Polski. Józef Piłsudski, zwolniony z więzienia w Magdeburgu zjechał do Warszawy i stamtąd dyrygował całością. Rozpanoszyły się biało – czerwone, powrócił hymn narodowy, Rota i wszystkie zniewolone do tej pory niepodległościowe tradycje.

Bądźmy dumni z tego święta. Niech na każdym domu w Dukli, w Jaśle, w Krośnie, w Głojskach, w Wietrznie i w Kołaczycach zawiśnie biało-czerwona. Pamiętajmy Gałczyńskiego i jego strofy?...

I nigdy nie będziesz biała, / i nigdy nie będziesz czerwona, / zostaniesz biało - czerwona / jak wielka zorza szalona / ... Czerwona jak puchar wina / biała jak śnieżna lawina, / biało – czerwona.

Zbigniew Ringer

Szkolili spawaczy

W ramach projektu „Czas na aktywność w gminie Dukla”

Od 25 sierpnia do 7 października 2010 r. odbył się „Kurs spawacza elektrycznego Metodą MAG 135” zaplanowany dla mężczyzn uczestniczących w projekcie „Czas na aktywność w gminie Dukla”. Szkolenie teoretyczne i praktyczne miało na celu zdobycie umiejętności spawania metodą MAG-135 (spawania lukowego w osłonie gazu aktywnego elektrodą topliwą) w zakresie wykonywania spoin pachwinowych złączy blach i rur oraz uzyskanie uprawnień w odpowiednim zakresie wg wymagań normy PN-EN 287-1 (EN 287-1:2004). Kurs przygotowujący do spawania ww. metodą jest współfinansowany ze środków Europejskiego Funduszu Społecznego. Szkolenie zostało przeprowadzone przez Ośrodek Kształcenia Zawodowego w Krośnie.

W szkoleniu „Kurs spawacza elektrycznego Metodą MAG 135” wzięło udział 6 mężczyzn z terenu Gminy Dukla. Kurs obejmował łącznie 212 godzin, w tym 174 godziny zajęć praktycznych. Plan nauczania obejmował następujące zagadnienia:

- zasady spawania metodą MAG (spawania lukowego w osłonie gazu aktywnego elektrodą topliwą) w zakresie wykonywania spoin pachwinowych złączy blach i rur, oznaczenia i zastosowanie materiałów podstawowych poszczególnych grup stali lub aluminium wg PN-CR ISO 15608 oraz podstawy ich wytwarzania (w zależności od materiałowego zakresu kursu),
- oznaczenia i zastosowanie materiałów dodatkowych i ich produkcję,
- obróbkę cieplną złączy spawanych,
- niezgodności spawalnicze oraz kontrolę i badania materiałów i złączy spawanych,
- zasady unikania i usuwania niezgodności spawalniczych,
- przyczyny i skutki naprężeń oraz odkształceń spawalniczych,
- podstawowe wiadomości z elektrotechniki,
- działanie i obsługę urządzeń oraz osprzętu spawalniczego,
- podstawowe przepisy bhp i ppoż., wymagania przepisów, norm i technicznych związanych ze szkoleniem, egzaminowaniem i nadawaniem uprawnień spawalniczych,



- zasady oszczędzania materiałów, energii i urządzeń

Kursanci po ukończeniu szkolenia nabyli umiejętności w zakresie:

- przygotowania elementów do spawania (w tym brzegów do spawania),
- doboru materiałów dodatkowych (gatunek i średnica) dla danego materiału podstawowego (gatunek, grubość),
- odczytywania rysunków prostych konstrukcji spawanych,
- uruchamiania i obsługi urządzeń spawalniczych,
- doboru parametrów spawania,
- wykonywania doczołowych złączy rur ze spoinami czołowymi w poszczególnych pozycjach zgodnie z posiadanymi uprawnieniami,
- oceny jakości wykonywanych przez siebie złączy spawanych,
- stosowania odpowiednich środków ochrony indywidualnej i obsługi podręcznego sprzętu przeciwpożarowego,
- udzielania pierwszej pomocy w nagłych wypadkach,
- postępowania w razie pożaru powstałego w wyniku prac spawalniczych.

Wszyscy uczestnicy ukończyli kurs zgodnie z zaplanowaną ścieżką oraz otrzymali stosowne zaświadczenia wydane przez Ośrodek Kształcenia Zawodowego w Krośnie. Mamy nadzieję, że zdobyta wiedza oraz umiejętności okażą się pomocne przy poszukiwaniu pracy.

*Małgorzata Bielec
Kierownik MGOPS w Dukli*

Oddano hołd poległym

66. rocznica Operacji Karpacko-Dukielskiej

5 października 2010 r. w Dukli, Nowosielcach i Zarszynie oddano hołd poległym w jednej z najkrwawszych bitew II wojny światowej, zwanej operacją karpacko – dukielską.

W tym roku obchody rozpoczęły się w Nowosielcach i Zarszynie. Druga część uroczystości odbyła się na Cmentarzu Wojennym w Dukli. Przybyłych na obchody gości: kombatanów, przedstawicieli władz państwowych i samorządowych, Polski, Czech i Słowacji powitał gospodarz gminy, burmistrz Marek Górak. Powiat Krośnieński reprezentowali wicestarosta Andrzej Guzik i skarbnik Krystyna Kasza. W imieniu Zarządu Związku Kombatanów RP głos zabrał mjr Wacław Pietrzak. Przypominając o tamtych dramatycznych wydarzeniach, podkreślił, że pamięć o tych bohaterach, którzy wal-

czyli i ginęli za Ojczyznę zawsze pozostanie wieczna. Po wysłuchaniu Apelu Pamięci i salwie honorowej w wykonaniu 21. Brygady Strzelców Podhalańskich, delegacje władz państwowych i samorządowych oraz kombatanckich złożyły wieńce na Cmentarzu Wojennym, gdzie spoczywają polegli podczas walk w Karpatach jesienią 1944 r. Następnie wiązanki kwiatów złożono pod Krzyżem Pojednania na placu Ojców Bernardynów i odmówiono wspólną modlitwę. Dzień później, 6 października uroczyste obchody operacji karpacko – dukielskiej odbyły się na Słowacji.



Fot. WS

Operacja karpacko-dukielska zwana też dukielsko-preszowską trwała od 8 września do 30 listopada 1944 roku. Zginęło tam lub zostało rannych 123 000 żołnierzy sowieckich, 6500 Czechów i Słowaków i ponad 6000 Niemców. Operację zaliczana jest do najkrwawszych bitew II wojny światowej na ziemiach polskich, a jedno z miejsc walk w pobliżu Chyrowej nazwano „Doliną Śmierci”.

*Ewa Bukowiecka
Rzecznik prasowy Starostwa Powiatowego
w Krośnie*

Fot. Juliusz Stola (na wkładce)

PATRONI DUKIELSKICH ULIC

Od Żwirki i Wigury do ... Armii Krajowej.

W listopadowym numerze piszemy o rynku i ulicach Słowackiej i Słowackiego.



Rynek – wraz z otoczeniem zachował dawny układ urbanistyczny miasta. Na środku wznosi się XIX w. ratusz. Obecnie ratusz wrócił do dawnych właścicieli miasta rodziny Tarnowskich. Wkoło rynku kamieniczki z XIX i XX w. odbudowane po wojnie.



Ulica Słowacka – nazwa ulicy pochodzi od naszych sąsiadów Słowaków, skąd z Dukli do granicy państwa tylko 17 kilometrów.



Patron **ulicy Juliusza Słowackiego** jest wszystkim znany, dla przypomnienia podajemy, że to jeden z najwybitniejszych poetów polskich epoki romantyzmu - dramaturg i epistolograf. Obok Mickiewicza i Krasińskiego określany jako jeden z Wieszczów Narodowych. Uznawany powszechnie obok Adama Mickiewicza za największego przedstawiciela polskiego romantyzmu. Jego utwory zgodne z duchem epoki i ówczesną sytuacją narodu polskiego, poruszały istotne problemy związane z walką narodowyzwolenczą, z przeszłością narodu i przyczynami niewoli, ale również poruszały tematy egzystencjalne. Jego twórczość wywarła ogromny wpływ na poetów Młodej Polski i Dwudziestolecia Międzywojennego. Znane wszystkim utwory to: Balladyna, Kordian, czy Lilia Weneda. Rok 2009 był Rokiem Juliusza Słowackiego.

kbr

Zmiany w ustawie o ochronie przyrody

Zasady usuwania drzew z terenu nieruchomości.

I. Usunięcie drzew lub krzewów z terenu nieruchomości może nastąpić po uzyskaniu zezwolenia wydanego przez wójta, burmistrza albo prezydenta miasta na wniosek posiadacza nieruchomości. Jeżeli posiadacz nieruchomości nie jest właścicielem lub użytkownikiem wieczystym, do wniosku dołącza się zgodę jej właściciela. Zezwolenie na usunięcie drzew lub krzewów z terenu nieruchomości wpisanej do rejestru zabytków wydaje wojewódzki konserwator zabytków.

II. Przepisów dotyczących usuwania drzew lub krzewów nie stosuje się do drzew lub krzewów:

- w lasach,
- owocowych,
- na plantacjach drzew i krzewów,
- których wiek nie przekracza 10 lat,
- usuwanych w związku z funkcjonowaniem ogrodów botanicznych lub zoologicznych,
- usuwanych na podstawie decyzji właściwego organu z obszarów położonych między linią brzegu, a wałem przeciwpowodziowym lub naturalnym wysokim brzegiem, w którym wybudowano trasę wału przeciwpowodziowego, z wałów przeciwpowodziowych i terenów w odległości mniejszej niż 3 m od stopy wału,
- które utrudniają widoczność sygnalizatorów i pociągów, a także utrudniają eksploatację urządzeń kolejowych albo powodują tworzenie na torowiskach zasp śnieżnych, usuwanych na podstawie decyzji właściwego organu,
- stanowiących przeszkody lotnicze, usuwanych na podstawie decyzji właściwego organu,
- usuwanych na podstawie decyzji właściwego organu ze względu na potrzeby związane z utrzymaniem urządzeń melioracji wodnych szczegółowych.

III. Zabiegi w obrębie korony drzewa na terenach zieleni lub zadrzewieniach mogą obejmować wyłącznie:

- usuwanie gałęzi obumarłych, nadłamanych lub wchodzących w kolizję z obiektami budowlanymi lub urządzeniami technicznymi,
- kształtowanie korony drzewa, którego wiek nie przekracza 10 lat,
- utrzymywanie formowanego kształtu korony drzewa.

IV. Posiadacz nieruchomości ponosi opłaty za usunięcie drzew lub krzewów. Opłaty nalicza i pobiera organ właściwy do wydania zezwolenia na usunięcie drzew lub krzewów.

Opłatę za usunięcie drzew ustala się na podstawie stawki zależnej od obwodu pnia oraz rodzaju i gatunku drzewa. Stawkę za usunięcie krzewów określa się dla jednego metra kwadratowego powierzchni pokrytej krzewami.

Opłaty za usunięcie drzew lub krzewów z terenu uzdrowisk, obszaru ochrony uzdrowskiej, terenu nieruchomości wpisanej do rejestru zabytków oraz terenów zieleni (tereny wraz z infrastrukturą techniczną i budynkami funkcjonalnie z nimi związanymi, pokryte roślinnością, znajdujące się w granicach wsi o zwartej zabudowie lub miast, pełniące funkcje estetyczne, rekreacyjne, zdrowotne lub osłonowe, a w szczególności parki, zieleńce, promenady, bulwary, ogrody botaniczne, zoologiczne, jordanowskie i zabytkowe oraz cmentarze, a także zieleń towarzyszącą ulicom, placom, zabytkowym fortyfikacjom, budynkom, składowiskom, lotniskom oraz obiektom kolejowym i przemysłowym) są o 100% wyższe od opłat ustalonych na podstawie w/w stawek.

V. Nie pobiera się opłat za usunięcie drzew:

- na których usunięcie nie jest wymagane zezwolenie,
- na których usunięcie osoba fizyczna uzyskała zezwolenie na cele niezwiązane z prowadzeniem działalności gospodarczej,
- jeżeli usunięcie jest związane z odnową i pielęgnacją drzew rosnących na terenie nieruchomości wpisanej do rejestru zabytków,
- które zagrażają bezpieczeństwu ludzi lub mienia w istniejących obiektach budowlanych,
- które zagrażają bezpieczeństwu ruchu drogowego oraz kolejowego albo bezpieczeństwu żeglugi,

- w związku z przebudową dróg publicznych i linii kolejowych,
- które posadzone lub wyrosły na nieruchomości po zakwalifikowaniu jej w miejscowym planie zagospodarowania przestrzennego na cele budowlane,
- z terenów zieleni komunalnej, z parków gminnych, z ogrodów działkowych i z zadrzewień, w związku z zabiegami pielęgnacyjnymi drzew i krzewów,
- które obumarły lub nie rosną szansa na przeżycie, z przyczyn niezależnych od posiadacza nieruchomości,
- topoli o obwodzie pnia powyżej 100cm, mierzonych na wysokości 130cm, nienależących do gatunków rodzimych, jeżeli zostaną zastąpione w najbliższym sezonie wegetacyjnym drzewami innych gatunków,
- jeżeli usunięcie wynika z potrzeb ochrony roślin, zwierząt i grzybów objętych ochroną gatunkową lub ochrony siedlisk przyrodniczych,
- z grobli stawów rybnych,
- jeżeli usunięcie było związane z regulacją i utrzymaniem koryt cieków naturalnych, wykonywaniem i utrzymaniem urządzeń wodnych służących kształtowaniu zasobów wodnych oraz ochronie przeciwpowodziowej w zakresie niezbędnym do wykonania i utrzymania tych urządzeń.

VI. Wójt, burmistrz albo prezydent miasta wymierza administracyjną karę pieniężną za:

- zniszczenie terenów zieleni albo drzew lub krzewów spowodowane niewłaściwym wykonywaniem robót ziemnych lub wykorzystaniem sprzętu mechanicznego albo urządzeń technicznych oraz zastosowaniem środków chemicznych w sposób szkodliwy dla roślinności,
- usuwanie drzew lub krzewów bez wymaganego zezwolenia,
- zniszczenie drzew, krzewów lub terenów zieleni spowodowane niewłaściwym wykonaniem zabiegów pielęgnacyjnych.

VII. Czynności o których mowa wyżej, w zakresie, w jakim wykonywane są one przez wójta, burmistrza albo prezydenta miasta, w odniesieniu do nieruchomości będących własnością gminy, wykonuje starosta.

Opracował:
Bartosz Szczepanik



ZAPROSZENIE

16 listopada 2010 roku o godz. 11.15 przy ulicy Armii Krajowej 1 odbędzie się otwarcie obiektów sportowych. Uroczystość poprzedzona będzie mszą w kościele p.w. św. Marii Magdaleny w Dukli odprawioną przez Jego Eminencję arcybiskupa Józefa Michalika.

Program uroczystości

10:00 – 11:00 Msza św. pod przewodnictwem abpa Józefa Michalika w kościele parafialnym p.w. św. Marii Magdaleny.

11:15 Początek uroczystości w hali sportowej Zespołu Szkół nr 2 przy ul. Armii Krajowej 1.

11:15 – 11:25 Powitanie gości.

11:25 – 11:30 Otwarcie obiektu przez burmistrza.

11:30 – 11:45 Program artystyczny w wykonaniu uczniów Zespołu Szkół nr 2.

11:45 – 12:00 Wystąpienia zaproszonych gości.

12:00 – 12:15 Poświęcenie obiektów Zespołu Szkół nr 2.

12:15 Zwiedzanie obiektów.

Zapraszamy!

Praca na Słowacji

Szukamy młodych pracowników do budowania pieców kaflowych, kominów. Nauczymy chętnych zduństwa i przyjmujemy do pracy na stałe. Nasza firma jest rodzinna, ma tradycje zduńskie, jesteśmy na rynku już od 1940 roku. Szukamy pracowników, którzy nie mają rodzin i innych zobowiązań. Oferujemy dobre płace 3000-4500 zł/miesiąc. Zapewniamy w naszej siedzibie nieodpłatnie łóżko, WC, łazienkę, TV (polski kanał) i Internet. Przyjmujemy tylko i wyłącznie pracowników nie pijących alkoholu w pracy. Informacje o naszej firmie znajdziesz na stronie www.kachliar.sk

Nasz adres:

Krby Jozef Bitala
Velké Rovné1020
Žilina (Słowacja)
Tel. (komórkowy) +421 903 44 22 11



USŁUGI MINIKOPARKA USŁUGI TRANSPORTOWE

samochód typu wywrotka do 3,5 t

WYWÓZ - PRZYWÓZ: gruz, piasek, żwir, opał itp.

504 740 621, 603 621 006

Wykonujemy wykopy pod:

- FUNDAMENTY BUDYNKÓW • KABLE ENERGETYCZNE I TELEFONICZNE
- ODWODNIENIA, DRENAŻE BUDYNKÓW • SIECI WODNO-KANALIZACYJNE I GAZOWE
- KOSTKĘ BRUKOWĄ, OGRODZENIA • RÓWNANIE TERENU, SKARPOWANIE
- PRACA W OGRANICZONYM TERENIE TZW. W BUDYNKU • OCZKA WODNE
- SZAMBA, PRZYDOMOWE OCZYSZCZALNIE ŚCIEKÓW

mail: milak-uslugi@o2.pl
www.milak-uslugi.strefa.pl

inne - na życzenie klienta

„Babska Góra” zdobyta



Uczestnicy wycieczki.

Fot. Maria Walczak
Grechoty na Babiej Górze.



Poczet sztandarowy.

ODDANO HOŁD POLEGŁYM

Fot. Juliusz Stola



Burmistrz M. Górak i przewodniczący RM w Dukli Z. Uliasz składają wieńce na Grobie Żołnierza w Dukli.

Strażacy w akcji



Ćwiczebna ewakuacja ZSP w Iwli.



Fot. Witold Puz

„Babska Góra” zdobyta

Zwiedzanie karpackich parków narodowych stało się tradycją dukielskich licealistów, a to dzięki nagrodom zdobywanym przez uczniów, zrzeszonych w LOP, w różnych konkursach.

Tym razem nagroda od Koła Łowieckiego „Rogacz” została przeznaczona na wyjazd do Babiogórskiego Parku Narodowego. Pogoda i humory dopisywały więc zdobycie Sokolicy, Gówniaka i Diablaka, czyli Babiej Góry było dla uczestników wielką frajdą. Trasa była ciężka, ale piękna przyroda dookoła i niesamowite zjawiska pogodowe dostarczały mnóstwo wrażeń.

Z Diablaka najwyższego wierzchołka Babiej Góry, tonącego w grechotach skalnych porośniętych sino-żółtymi porostami rozlega się panorama na wszystkie strony świata. Tu również za nami przywędrował lis i pięknie pozował do zdjęć. Trasa od schroniska w Markowych Szczawinach do Przełęczy Krowiarki wiodła przez puszczańskie lasy, spotkaliśmy tu wiele potoków górskich z czystą wodą do picia. Woda ta ujęta jest w tak zwane ciurkała, czyli rynienki z drewna.

Wędrując po karpackich parkach narodowych wszędzie spotkać można ślady wojny, okopy, tablice pamiątkowe, słupki dawnych granic oraz wiele pamiątek związanych z naszym Ojcem Świętym Janem Pawłem II - turystą. Jego umiłowanie turystyki to także miłość do naszej rodzinnej przyrody karpackiej.



Maria Walczak
Opiekunka LOP i organizatorka wycieczki

Strażacy w akcji

Ćwiczebna ewakuacja szkoły w Iwli

Dym na korytarzu, otwierają się klasy i dzieci pod opieką nauczycieli opuszczają szkołę. Da się zauważyć pośpiech, ale nie panikę. Rozlega się dźwięk syreny strażackiej. Rozpoczęły się ćwiczenia - ewakuacja szkoły w Iwli 15.10.2010 roku.



Pierwsza pojawia się jednostka OSP z Dukli. Strażacy w pośpiechu wyskakują z wozu pożarniczego, lokalizują miejsce pożaru rozwijają węże. Dojeżdża jednostka OSP Równe, nowo zakupionym wozem strażackim. Strażacy wyskakują z wozu podbiegają do dowodzącego i wykonują polecenia. W aparatach tlenowych wchodzą do budynku szkoły. Nikt nie wie co oni tam robią. Nagle pojawiają się z uszkodzonym na noszach. Uszkodowanym okazał się manekin, którego stan wymagał udzielenia pomocy przez zastosowanie sztucznego oddychania i masażu serca. Nasi strażacy spisali się na medal. Wielu obserwatorów nie mogło wyjść z podziwu jak strażacy potrafią poruszać się po nie znanym terenie przy tak ograniczonej widoczności przez sztuczny dym. Zapytani uśmiechają się „...e takie warunki to pestka. Tu było łatwo. Jak na prawdę się pali to nie widać dłoni jak wyciągniesz rękę, a nie wiesz co cię czeka dalej”.

Obserwatorami akcji był z-ca Komendanta Miejskiej Państwowej Straży Pożarnej w Krośnie bryg. mgr inż. Jan Szmyd. Tadeusz Sieniawski Członek Prezydium Związku Ochotniczych Straży Pożarnych RP Oddziału Wojewódzkiego w Rzeszowie Biura Terenowego w Krośnie. Burmistrz Gminy Dukli - Marek Górak. Mariusz Kozak i Ireneusz Długosz z Wydziału Operacyjno Szkoleniowego PSP w Krośnie.

Na zakończenie dokonano przeglądu wyposażenia jednostek OSP z terenu Gminy Dukla oraz wręczono listy gratulacyjne premiera Donalda Tuska za udział w akcjach podczas powodzi, w których brali udział także nasi strażacy.

Witold Puz

Poezja



W rocznicę wyboru na Papieża

W sobotę 16 października w 32. rocznicę wyboru Karola Wojtyły na papieża odprawiona została uroczysta msza św. koncelebrowana pod przewodnictwem ks. bp. Mariana Rojka.

Przed mszą św. wystąpiły dzieci z klasy III B Szkoły Podstawowej w Dukli w programie słowno-muzycznym pt. „Jan Paweł II – wspomnienie”. Ks. biskup dziękował im za trud przygotowania i wielkie zaangażowanie. Podczas kazania przypomniał, co pozostawił Sługa Boży Jan Paweł II w swoim nauczaniu. Zachęcił abyśmy na wzór „ewangelicznej kobiety” prosili i kołatali do Miłosiernego Boga, aby nas miał w swojej opiece. Msza odprawiana była w intencji rychłej beatyfikacji Jana Pawła II, a zakończyło ją odśpiewanie Arki.

Po mszy świętej ks. bp Marian wraz z sekretarzem Gminy Dukla Mirosławem Matyką wręczyli nagrody laureatom IV Ogólnopolskiego Konkursu im. św. Jana z Dukli. Organizatorem konkursu była Gmina Dukla i OO. Bernardyni. Rozdanie poprzedziło krótkie wystąpienie przewodniczącej komisji konkursowej Olgi Lalic-Krowickiej. Przypomniała ona o tematyce i celu konkursu, o zaangażowaniu w niego wielu osób z całej Polski. Podczas wręczania nagród uczniowie z LO im. św. Jana z Dukli w Dukli czytali nagrodzone wiersze. Ks. bp Marian pochwalił „za pisanie nie do szuflady”, ale przede wszystkim za odwagę dzielenia się z innymi tym, co się napisało. Życzył wszystkim odwagi w dzieleniu się swoją wiarą z innymi.

Laureaci konkursu:

Kat. ogólnopolska:

dorośli:

1. m - **Elżbieta Galoch** z Turka (woj. wielkopolskie) za zestaw wierszy
2. m - **Julita Nieznalska** z Gąsawy (woj. kujawsko-pomorskie) za zestaw wierszy i **Anna Paliszewska** z Wieliczki za wiersz św. Jan z Dukli
3. m **Małgorzata Polańska** z Sanoka za wiersz: Na puszczy św. Jana

młodzież 12-18 lat:

1. m **Katarzyna Wiktoria Polak** za wiersz – Figura św.

Jana z Dukli i **Paulina Kukurka** z Nowosielec za wiersz – Widzący niewidzący

Kat. Regionalna

- dorośli:

1. m **Augustyna Nawracaj** z Dukli za zestaw wierszy

- młodzież 12-18 roku:

1. m **Weronika Boczar** z Teodorówki (Gimnazjum w Dukli) za wiersz – Nasz Jan Paweł II i **Damian Grodziński** z Jaślisk (Gimnazjum w Jaśliskach) za wiersz - Świętość

- dzieci do 12 roku:

1. m **Katarzyna Lorenc** z Jaślisk (ZSP w Jaśliskach) za wiersz – Tajemniczy człowiek puszczy i **Norbert Faliszek** z Posady Jaśliskiej (ZSP w Jaśliskach) za wiersz – Nasz rodak

kbr

Drukujemy wiersze Weroniki Boczar i Damiana Grodzińskiego, które zajęły 1. miejsce w kategorii regionalnej młodzież w IV edycji Ogólnopolskiego Konkursu im. św. Jana z Dukli

Nasz Jan Paweł II Weronika Boczar

*Kiedy nasz Lolek był mały,
to go nauczycielki wychwalały,
że jest grzeczny – nie łobuzuje,
że jest uprzejmy – nie pyskuje,
że jest zawsze do lekcji przygotowany
i bardzo dobrze wychowany.*

*Był bardzo utalentowany
i także wysportowany,
teatrem się interesował,
często na sztukach występował.
W lecie w piłkę grał z kolegami,
a w zimie biegł za nartami.
O naszych Tatrach nie zapomniął,
z ochotą je przemierzał.*

*A jego katecheta zauważył,
że żarliwie w Boga wierzył,
zawsze o Nim mówić chciał
i taki pomysł na życie miał.
Pewnego razu siedział wśród biskupów gronie
i w końcu zdecydowali, by go posadzić na papieskim tronie!*

Świętość Damian Grodziński

*Nie pojmujemy nigdy tego, czym jest świętość
Ani jaki jest los świętego.
Czy to męka jest?
Czy strapienie jakie?*



*A może to dar niezwykły, co na szali
Bożej miary
Z życiem się równoważy..?*

*Odpowiedzmy sobie sami.
Jedno wiadomo na pewno
Świętość nie boli, ni rani.*

Drukujemy wiersz Marcina Symuli z Ustrzyk Dolnych (Zespół Szkół Publicznych nr 1), który zajął 2. Miejsce w kat. ogólnopolskiej dzieci w III edycji Ogólnopolskiego Konkursu Poezji im. św. Jana z Dukli.

Gdyby papież urodził się w Ustrzykach Marcin Symula

*Gdyby papież urodził się w Ustrzykach,
Byłbym Jego najlepszym zawodnikiem.
Gralibyśmy w jednej drużynie sportowej
I nigdy nie siedzieli na ławce rezerwowej.
Jeździlibyśmy na nartach i na snowboardzie,
Mamy tu piękny wyciąg na Laworcie.
Papież spacerowałby w Parku pod Dębami.
W Jego sutannie byłyby kolce –
cierpienia ludzkie i rany bolące.*

*Chcielibyśmy cieszyć się każdą chwilą.
Pojechalibyśmy do Damiana.
Razem z Damianem odwiedzilibyśmy Tomka.
Już z Tomkiem szybko do Szymka.
A potem jeszcze do Krysi.
Na lody truskawkowe ciotki Marysi.
Biała piana byłaby w całym ogrodzie.
A papież by powiedział: „Jak miło jest w tym ogrodzie”.*



Uczymy się także poza szkołą

1 października wraz z panią Marią Walczak uczestniczyliśmy w II Konferencji Ekologicznej w Jaśle, która odbywała się pod hasłem „Parki i rezerwaty Beskidu Niskiego – ich rola w edukacji ekologicznej dzieci i młodzieży.”

Program konferencji był bardzo bogaty. Najpierw uczestnicy wysłuchali trzech wykładów m. in. dr Mariana Stója pt. „Kluczowe gatunki ptaków kwalifikujące Beskid Niski do rangi Ostoi Europejskiej”. Pragnę tylko nadmienić, że w naszym regionie takimi gatunkami są wśród wielu: bocian czarny, orlik krzykliwy, dzięcioł trójpalczasty i puszczyk uralski.

Bardzo ciekawym była także prezentacja pracownika Zespołu Karpackich Parków Krajobrazowych w Krośnie, pana Ignacego Bieleckiego na temat obszarów chronionych Beskidu Niskiego. Po części prelekcyjnej udaliśmy się, najpierw uczniowie, później opiekunowie, do Fulusza, gdzie zobaczyliśmy Park Rekreacji i Edukacji Ekologicznej powstały na dawnym składowisku odpadów komunalnych.



Konferencja zakończyła się smacznym obiadem, gdzie podawano pysznie przyrządzonego pstrąga. Tak więc uczymy się nie tylko w szkole, ale też poza nią i takie zajęcia są bardzo korzystne dla ucznia i nauczyciela.

Na zakończenie pragniemy serdecznie podziękować pani Agnieszce Kuczalą za ciepłe i szczególne przyjęcie nas na tej uroczystości.

Konrad Sikora

Sezon tenisowy w pełni

Uczniowski Klub Sportowy TKKF Dukla na dobre rozpoczął nowy sezon 2010/2011 r. Treningi rozpoczęto już 3 sierpnia ze względu na eliminacje do pierwszego wojewódzkiego turnieju klasyfikacyjnego w podokręgu krośnieńskim w kategorii młodzik, kadet, junior. Odbyły się one 28-29 sierpnia 2010 r. w Gogołowie. Na zawody wojewódzkie zakwalifikowało się sześciu zawodników.

Wyniki eliminacji do I WTK:

Maciej Gołąbski limit do I WTK w kategorii młodzik
Hubert Kopczyk limit do I WTK w kategorii młodzik
Patryk Szczurek 3. miejsce w kategorii młodzik
Hubert Kopczyk 3. miejsce w kategorii kadet
Mateusz Włoch 4. miejsce w kategorii kadet
Magda Jurczyk 2. miejsce w kategorii junior

Na turniejach wojewódzkich również nie zabrakło bardzo dobrych wyników:

Maciej Gołąbski zajął 3. miejsce w kategorii młodzik i awansował do półfinałów mistrzostw Polski (Łódź), **Hubert Kopczyk** - 6. miejsce w kategorii kadet i awansował do półfinałów mistrzostw Polski (Łódź), **Hubert Kopczyk** - 10. miejsce w kategorii młodzik, **Magda Jurczyk** - 15. miejsce w kategorii junior, **Mateusz Włoch** - 26. miejsce w kategorii kadet, **Patryk Szczurek** - 28. miejsce w kategorii młodzik.

Wyniki półfinałów mistrzostw Polski:

Maciej Gołąbski zajął miejsce w przedziale 1-6 w kategorii młodzik i awansował do mistrzostw Polski (Gdańsk), **Hubert Kopczyk** zajął 17. miejsce w kategorii kadet.

Wyniki mistrzostw Polski:

Maciej Gołąbski zajął 31. miejsce.

Oprócz turniejów indywidualnych UKS rozpoczął rozgrywki ligowe, w których pierwszy zespół rozegrał już 3 kolejki i jest liderem razem z drużyną GMKS Strzelec III Frysztak. Drużyna po „cichu” liczy na powrót w szeregi III Ligowych drużyn, lecz wszystko zweryfikują mecze jakie pozostały do końca rozgrywek.

UKS zaprasza do odwiedzania strony internetowej prowadzonej przez zawodników: www.uksdukla.eu



Skład zespołu UKS TKKF Dukla nr 1 stoją od lewej - Rapala Maciej, Kopczyk Hubert, Stępień Marcin, Kozubal Tomasz, Maciejewski Bogdan, Gołąbski Maciej, oraz Dembiczak Jan. (nieobecny na zdjęciu)

Terminarz IV Ligi mężczyzn.

Data	kolejka	wynik
2010-09-23, 18:00	1	UKS TKKF II Dukla - UKS TKKF I Dukla 3:10
2010-10-03, 11:00	2	UKS TKKF I Dukla - KS I Nagorzany 10:8
2010-10-10, 11:00	3	UKS Spin I Jasto - UKS TKKF I Dukla 2:10
2010-10-30, 17:00	4	UKS TKKF I Dukla - UKS Olimp I Łęki Dukielskie -:
2010-11-07, 11:00	5	KTS GOSiR II Krościenko Wyżne - UKS TKKF I Dukla -:
2010-11-28, 11:00	6	UKS TKKF I Dukla - LUKS Burza II Rogi -:
2010-12-05, 11:00	7	LUKS Strażak I Niżna Łąka - UKS TKKF I Dukla -:
2010-12-12, 11:00	8	UKS TKKF I Dukla - LKS I Turze Pole -:
2010-12-19, 11:00	9	GMKS Strzelec III Frysztak - UKS TKKF I Dukla -:
2011-01-09, 11:00	10	UKS TKKF I Dukla - UKS Iskra II Iskrzynia -:
2011-01-16, 11:00	11	LKS I Górki - UKS TKKF I Dukla -:

Wiesław Paszek

Z życia sanktuarium

Od 36. lat u siebie

6 października mija 36 rocznica sprowadzenia relikwii świętego Jana z Dukli do swojego rodzinnego miasteczka. Do 1946 roku znajdowały się w kościele OO. Bernardynów we Lwowie. Po wojnie w 1946 roku zostały przewiezione do klasztoru OO. Bernardynów w Rzeszowie, a następnie trafiły do dukielskiego klasztoru. Z inicjatywą sprowadzenia relikwii do Dukli wystąpił ówczesny prowincjał OO. Bernardynów o. Florentyn Piwosz, a gwardianem dukielskiego klasztoru był w tym czasie o. Mariusz Lepianka. Uroczystościom, które trwały dwa dni przewodniczyli biskupi: Stanisław Jakiel, Bolesław Taborski i Tadeusz Błaskiewicz.



Stanisław Kalita

Czytelnicy piszą

Zabory, które zniszczyły kraj

123 lat niewoli i rugowania polskości, a patriotyzm pozostał

Rozbierali naszą Polskę sąsiedzi: Austria, Prusy, Rosja. Rozbierali ją trzykrotnie, w latach 1772, 1792, 1795. Polska została wykreślona z mapy Europy na 123 lata, do 1918 roku. Do zakończeniu I wojny światowej. Ostatni król Polski Stanisław August Poniatowski zrzekł się władzy królewskiej i wyjechał do Grodna. Zmarł w Petersburgu. Co było powodem rozbiorów Polski i jak się żyło Polakom pod zaborem, to temat dla historyka. Napisać tu tylko krótkie wspomnienia, jest listopad, dzień pamiętny dla Polaków. Tę część Polski, gdzie mieszkamy, wraz z Krakowem i Lwowem należała do zaboru austriackiego. I to była Galicja, a właściwa jej nazwa to Królestwo Galicji i Lodomerii. W Austrii panował wtedy cesarz Franciszek Józef I, będąc jednocześnie królem Węgier. Językiem urzędowym był niemiecki, ale język polski słycać było wszędzie. Bieda panowała ogólna, zwano ją wręcz „nędzą galicyjską”. Odnotowano w tym czasie strajki i akcje zbrojne, Polacy dążyli do wolności. Nie lepiej się żyło Polakom pod zaborem pruskim. Postępowała germanizacja ziem i ludności polskiej, nie wolno było mówić po polsku, specjalnie pilnowano tu młodzież. Wielki strajk przeprowadziła młodzież w latach 1901-1902 we Wrześni w województwie poznańskim. Maria Konopnicka solidaryzując się z młodzieżą napisała w 1908 r. w Cieszynie wiersz patriotyczny – Rotę: Nie rzucim ziemi skąd nasz ród. Melodię do rotę ułożył Feliks Nowowiejski, dyrektor Towarzystwa Muzycznego w Krakowie. Rota stała się naszym drugim hymnem narodowym, po raz pierwszy odśpiewano go podczas uroczystego odsłonięcia pomnika grunwaldzkiego w Krakowie

w roku 1910. Rotę odśpiewał jeden wielki chór złożony ze śpiewaków ze wszystkich zaborów. Była to ogromna manifestacja patriotyczna.

Źle się żyło Polakom pod zaborem rosyjskim. Car pozamykał kościoły rzymsko-katolickie, a w ich miejsca powstawały cerkwie prawosławne. Moja babcia opowiadała mi tak: 5 km od naszego rodzinnego miasta Uhnowa nad rzeką Sołokiją jest wieś Dymiska. Zrazem za Dymiskami podczas zaborów była granica galicyjsko-rosyjska i na niej było jedno miejsce słabo strzeżone. Tam nocą można było z zaboru rosyjskiego przechodzić do Galicji (do naszego miasteczka). Z tego przejścia korzystały matki, które nie chciały chrzczyć dzieci w cerkwi prawosławnej. Matkami chrzestnymi były miejscowe kobiety. Taką chrzestną matką dość długo jako młoda dziewczyna była moja babcia. Wystarczyło by kościelny w nocy zapukał do okna i zawołał: „Magdalena ubieraj się”. Babcia wiedziała, o co chodzi i zaraz cichutko z domu szła do kościoła. Ksiądz nigdy nie odmówił posługi. Ale i to się skończyło, kiedy granicę solidnie zaczęto pilnować, a matki chcąc chrzczyć dzieci, robiły to w cerkwi prawosławnej.

I tak już pozostało. Obecnie w Polsce jest wiele osób, które jako Polacy wyznają wiarę prawosławną. Są to zapewne potomkowie tych, którzy żyli pod zaborem rosyjskim i tę wiarę z konieczności wyznawali. Obecnie Dymiska stanowią granicę, ale pomiędzy Polską i Ukrainą. Moje miasteczko zostało na Ukrainie. W roku 1914 wybuchła I wojna światowa, o którą modlił się „Wojnę powszechną daj nam

Panie”, bo w niej mieliśmy nadzieję na odzyskanie niepodległości. Dzielnie walczyli nasi żołnierze. Niestety wielu z nich podczas walk zginęło, wielu zostało rannych, wielu dostało się do niewoli. Mój ojciec przez pięć lat był w niewoli rosyjskiej. Wrócił do domu z tyfusem brzuszny i plamistym. Dzięki Bogu przeżył. O polskich legionach mówiono wszędzie, ich sława rosła z każdym dniem. Część oddziałów legionowych, które maszerowały wschodnią częścią Karpat, w paśmie Gorganów na przełęczy Rogodze Wielkie, w pobliżu wsi Rafajłowa, obecnie Bystrzyca odniosło zwycięstwo nad Rosjanami. Legiony te, późniejsza II Brygada na znak zwycięstwa wystawiła tam siedmiometrowy żelazny krzyż. Jeden z legionistów wyrzył na nim bagnietem wiersz ułożony przez innego legionistę Adama Szańca:

**Młodzieży polska, patrz na ten krzyż
Legiony Polskie dźwignęły go wwyż
Przechodząc góry, doliny i wały
Do Ciebie Polsko i dla twej chwały!**

Krzyż ten stoi do dzisiaj. Dziś jest to Ukraina, ale ten znak, ten krzyż jest symbolem. Tu kiedyś była Polska. W 2005 roku krzyż został odnowiony staraniem polskiego Senatu i Stowarzyszenia „Wspólnota Polska”. I wojna światowa zakończyła się w 1918 roku. Pierwszym naczelnikiem został marszałek Józef Piłsudski. Pierwsze wybory odbyły się 1920 roku, prezydentem został wybrany Gabriel Narutowicz, który wkrótce został zastrzelony przez Niewiadomskiego. To był pierwszy znak, że kraj czeka trudna droga do sprawiedliwości i pojednania. Kolejnym prezydentem został Stanisław Wojciechowski, który ustąpił w 1926 roku po przewrocie majowym Józefa Piłsudskiego. Do wybuchu drugiej wojny światowej, czyli do roku 1939 prezydentem Polski był Ignacy Mościcki. Ewakuowany wraz z rządem do Rumunii, został internowany, a urząd prezydenta przejął na emigracji Władysław Raczkiewicz. I teraz historia Polski zaczęła się powtarzać...

Stanisława Zaniewiczowa

SKS „Dukla” zdobywcą Pucharu

X Turniej Piłki Siatkowej o Puchar Przewodniczącego Rady Powiatu Krośnieńskiego

W sobotę 2 października 2010r. w halach sportowych Gimnazjum w Zręcinie oraz Szkoły Podstawowej w Szczepańcowej odbył się jubileuszowy **X Turniej Piłki Siatkowej** o Puchar Przewodniczącego Rady Powiatu Krośnieńskiego - Kazimierza Krężałka.

W turnieju uczestniczyły drużyny reprezentujące miejscowości: Dukla, Chorkówka, Iwonicz, Krościenko Wyżne, Świerzowa oraz Łężany. Zespoły uczestniczące w turnieju zostały podzielone na dwie grupy. W drugiej fazie rozgrywek drużyny z pierwszych miejsc zagrały mecz o pierwsze i drugie miejsce a drużyny z drugich miejsc półfinałów o trzecie i czwarte miejsce.

Zespół z Dukli reprezentowany przez Siatkarski Klub Sportowy „DUKLA” w pierwszej fazie turnieju pokonał zespoły ze Świerzowej i Chorkówki po 2:0. W pojedynku finałowym o pierwsze miejsce siatkarze SKS Dukla spotkali się z drużyną z Krościenka Wyżnego, pokonując ich również w stosunku 2:0.

Ostatecznie zdobywcami Pucharu Przewodniczącego Rady Powiatu Krośnieńskiego okazali się siatkarze ze **Sportowego Klubu Siatkarskiego „DUKLA”**. Drugie miejsce zajęła drużyna LZS „Wisłok” Krościenko Wyżne. Na trzecim miejscu uplasował się „Beskid GOSiR” Iwonicz - Zdrój.

Dobra postawa dukielskich siatkarzy cieszy samych zawodników jak i działaczy Siatkarskiego Klubu Sportowego „DUKLA”. Jest to dobry prognostyk przed zaczynającymi się rozgrywkami Powiatowej Amatorskiej Ligi Siatkówki Zrzeszenia LZS. Siatkarski team z Dukli wystąpił w składzie: **Jerzy Górka, Rafał Sikora, Robert Rapala, Tomasz Kowalski, Kamil Wiernusz, Konrad Piróg, Dominik Piróg i Maciej Chlap.**



Na zdjęciu: Zwycięzcy X Turnieju Piłki Siatkowej Rafał Sikora, Robert Rapala, Tomasz Krowicki, Kamil i Damian Wiernusz, Konrad Piróg, Dominik Piróg, Maciej Chlap, wraz z Kazimierzem Krężałkiem- Przewodniczącym Rady Powiatu Krośnieńskiego (u góry po prawej) oraz Zenonem Lenczykiem – Prezesem SKS „DUKLA”

Swój pierwszy w tym sezonie ligowy mecz siatkarze SKS „DUKLA” rozegrają 22 października o godzinie 18.00. na wyjeździe z mistrzem ALS poprzedniego sezonu LZS Przybówka. Natomiast przed własną publicznością na sali sportowej Gimnazjum w Iwli naszych siatkarzy można będzie oglądać 29 października (piątek) o godz.18.00 podczas spotkania z „Beskidem GOSiR” Iwonicz - Zdrój.

Wszystkich sympatyków siatkówki już dziś zapraszamy na to wydarzenie.

Zachęcamy również do odwiedzin na stronie internetowej:
www.sksdukla.fora.pl

/Foto i tekst ZeL/



Terminarz Amatorskiej Ligi Siatkówki Sezon 2010 / 2011

Runda I

22.10. 2010 /piątek/ godz. 18 ⁰⁰	
LZS Targowiska	„Mechanik” Krosno
„SOKÓL” Chorkówka	„Tornado” Wrocanka
PAUZA	LZS Świerzowa
Beskid-GOSIR Iwonicz	LZS Krościenko Wyż
LZS Przybówka	SKS Dukla
29.10. 2010 /piątek/ godz. 18 ⁰⁰	
„Tornado” Wrocanka	LZS Targowiska
„Mechanik” Krosno	LZS Przybówka
LZS Świerzowa	„SOKÓL” Chorkówka
LZS Krościenko Wyż	PAUZA
SKS Dukla	Beskid-GOSIR Iwonicz
05.11. 2010 /piątek/ godz. 18 ⁰⁰	
LZS Targowiska	LZS Świerzowa
„Tornado” Wrocanka	„Mechanik” Krosno
Beskid-GOSIR Iwonicz	LZS Przybówka
„SOKÓL” Chorkówka	LZS Krościenko Wyż
PAUZA	SKS Dukla
12.11. 2010/piątek/ godz. 18 ⁰⁰	
LZS Krościenko Wyż	LZS Targowiska
LZS Świerzowa	„Tornado” Wrocanka
„Mechanik” Krosno	Beskid-GOSIR Iwonicz
LZS Przybówka	PAUZA
SKS Dukla	„SOKÓL” Chorkówka
19.11. 2010 /piątek/ godz. 18 ⁰⁰	
LZS Targowiska	SKS Dukla
„Tornado” Wrocanka	LZS Krościenko Wyż
LZS Świerzowa	„Mechanik” Krosno
PAUZA	Beskid-GOSIR Iwonicz
„SOKÓL” Chorkówka	LZS Przybówka
26.11. 2010 /piątek/ godz. 18 ⁰⁰	
LZS Przybówka	LZS Targowiska
SKS Dukla	„Tornado” Wrocanka
LZS Krościenko Wyż	LZS Świerzowa
„Mechanik” Krosno	PAUZA
Beskid-GOSIR Iwonicz	„SOKÓL” Chorkówka
03.12. 2010 /piątek/ godz. 18 ⁰⁰	
LZS Targowiska	Beskid-GOSIR Iwonicz
„Tornado” Wrocanka	LZS Przybówka
LZS Świerzowa	SKS Dukla
LZS Krościenko Wyż	„Mechanik” Krosno
„SOKÓL” Chorkówka	PAUZA
10.12. 2010 /piątek/ godz. 18 ⁰⁰	
PAUZA	LZS Targowiska
Beskid-GOSIR Iwonicz	„Tornado” Wrocanka
LZS Przybówka	LZS Świerzowa
SKS Dukla	LZS Krościenko Wyż
„SOKÓL” Chorkówka	„Mechanik” Krosno
17.12. 2010 /piątek/ godz. 18 ⁰⁰	
LZS Targowiska	„SOKÓL” Chorkówka
„Tornado” Wrocanka	PAUZA
LZS Świerzowa	Beskid-GOSIR Iwonicz
LZS Krościenko Wyż	LZS Przybówka
„Mechanik” Krosno	SKS Dukla

RUNDA II

15.01.2011 /piątek/ godz. 18 ⁰⁰	
„Mechanik” Krosno	LZS Targowiska
„Tornado” Wrocanka	„SOKÓL” Chorkówka
LZS Świerzowa	PAUZA
LZS Krościenko Wyż	Beskid-GOSIR Iwonicz
SKS Dukla	LZS Przybówka
22.01.2011 /piątek/ godz. 18 ⁰⁰	
LZS Targowiska	„Tornado” Wrocanka
LZS Przybówka	„Mechanik” Krosno
„SOKÓL” Chorkówka	LZS Świerzowa
PAUZA	LZS Krościenko Wyż
Beskid-GOSIR Iwonicz	SKS Dukla
29.01.2011 /piątek/ godz. 18 ⁰⁰	
LZS Świerzowa	LZS Targowiska
„Mechanik” Krosno	„Tornado” Wrocanka
LZS Przybówka	Beskid-GOSIR Iwonicz
LZS Krościenko Wyż	„SOKÓL” Chorkówka
SKS Dukla	PAUZA
05.02.2011 /piątek/ godz. 18 ⁰⁰	
LZS Targowiska	LZS Krościenko Wyż
„Tornado” Wrocanka	LZS Świerzowa
Beskid-GOSIR Iwonicz	„Mechanik” Krosno
PAUZA	LZS Przybówka
„SOKÓL” Chorkówka	SKS Dukla
12.02.2011 /piątek/ godz. 18 ⁰⁰	
SKS Dukla	LZS Targowiska
LZS Krościenko Wyż	„Tornado” Wrocanka
„Mechanik” Krosno	LZS Świerzowa
Beskid-GOSIR Iwonicz	PAUZA
LZS Przybówka	„SOKÓL” Chorkówka
19.02.2011 /piątek/ godz. 18 ⁰⁰	
LZS Targowiska	LZS Przybówka
„Tornado” Wrocanka	SKS Dukla
LZS Świerzowa	LZS Krościenko Wyż
PAUZA	„Mechanik” Krosno
„SOKÓL” Chorkówka	Beskid-GOSIR Iwonicz
26.02.2011 /piątek/ godz. 18 ⁰⁰	
Beskid-GOSIR Iwonicz	LZS Targowiska
LZS Przybówka	„Tornado” Wrocanka
SKS Dukla	LZS Świerzowa
„Mechanik” Krosno	LZS Krościenko Wyż
PAUZA	„SOKÓL” Chorkówka
26.02.2011 /piątek/ godz. 18 ⁰⁰	
LZS Targowiska	PAUZA
„Tornado” Wrocanka	Beskid-GOSIR Iwonicz
LZS Świerzowa	LZS Przybówka
LZS Krościenko Wyż	SKS Dukla
„Mechanik” Krosno	„SOKÓL” Chorkówka
26.02.2011 /piątek/ godz. 18 ⁰⁰	
„SOKÓL” Chorkówka	LZS Targowiska
PAUZA	„Tornado” Wrocanka
Beskid-GOSIR Iwonicz	LZS Świerzowa
LZS Przybówka	LZS Krościenko Wyż
SKS Dukla	„Mechanik” Krosno

...Do Ciebie Polsko i dla Twojej chwały!

Krystyna Boczar-Różewicz

Być w Gorganach, a nie być w Przełęczy Legionów, to jak być w Rzymie i nie odwiedzić Watykanu. Dlatego w programie warsztatów jest zdobycie przełęczy i zobaczenie śladów polskości w tych pięknych górach i na tym terenie. Jadąc gruzawikami szlakiem żółtym z Rafajłowej (obecnie: Bystrica), początkowo drogą bitą, później leśną, wzdłuż Rafajłowca – potoku, który płynie wzdłuż drogi dociera się do miejsca, gdzie dalej można tylko iść na nogach. Jeszcze trochę skrótem przez las i ukazuje się piękna dolina, a na niej widoczny z daleka żelazny krzyż. Z przełęczy w kierunku wschodnim odsłaniają się widoki na grupę Doboszanki, Syniaka i Chomiaka. Na południu widać Połoninę Czarną. Przełęcz Legionów (1130 m n. p. m.) swą nazwę zawdzięcza polskim legionom (w służbie węgiersko-austriackiej), które w latach 1914-1915 toczyły tutaj boje z armią rosyjską. Na trasach przemarszów walk i potyczek oddziałów legionowych w dolinie Bystrzycy Nadwórniańskiej zostały liczne groby. W okresie międzywojennym, w miejscowościach o które toczyły się walki, zostały zbudowane pomniki upamiętniające bohaterów.

Mija właśnie 96 lat od zbudowania Drogi Legionów i istnienia Rzeczypospolitej Rafajłowskiej. Pamiątek zostało sporo i warto było je zobaczyć. Jedne są w lepszym, inne w gorszym stanie.

28 października 1914 r. nowo zbudowaną drogą przechodziły tabory 3. pułku piechoty legionowej. Na przełęczy, gdzie droga Legionów przecinała granicę węgiersko-galicjską, oddział zatrzymał się na odpoczynek i legionieści postawili tam krzyż. Na drewnianym krzyżu legionista Adam Szania wyrzył bagnetem czterowiersz. W roku 1925 wymieniono niszczący krzyż na nowy, a w roku 1931 zastąpiono go żelaznym, umocowanym na kamiennym podstawie. Na tablicy pamiątkowej umieszczono odznaki II Brygady i wyryto nieco zmienioną wersję czterowiersza Adama Szania, którą można odczytać i dzisiaj:

**Młodzieży polska, patrz na ten krzyż
Legiony Polskie dźwignęły go wzwyż
Przechodząc góry, doliny i wały
Do Ciebie Polsko i dla twojej chwały!**

Poniżej, na drugiej - nieco większej tablicy umieszczono informację:

Czterowiersz ten wypisał bagnetem na drewnianym krzyżu uczestnik bojów leg. szereg. Adam Szania w r. 1914 – krzyż ten odbudowała komisja graniczna 48 pp 10 psap. inż.

Cudze chwalicie, swego nie znacie

Mięta długolistna (*Mentha longifolia*) bylina osiągająca 50 cm wysokości; łodyga wzniesiona, rozgałęziona, owłosiona, pokryta naprzeciwlegle lancetowatymi liśćmi o długich ogonkach; kwiatostan w formie kłosa na końcu każdej gałązki; kwiaty purpurowe do ciemnofioletowych. Występuje na łąkach, murawach kserotermicznych i przydrożach.

Zastosowanie: odwary z liści mięty wspomagają układ pokarmowy wspomagając wydzielanie soków trawiennych; herbata ma właściwości likwidujące nadkwasotę żołądka. Ponadto wzmacnia łaknienie i uspokaja.

Konrad Sikora

Szpilka kapitan Bień 1925 r. – z inicjatywy i za staraniem starosty pow.mgr praw Franciszka Sokoła zbudowano niniejszy pomnik w 1931 r. Krzyż żelazny ufundował inż. Włodzimierz Łodziński

Zbudowanie Drogi Legionów, jaką nazywano powszechnie umożliwiło wojskom austriackim i Legionom Polskim przejście na północne stoki Karpat i podjęcie walki z wojskami rosyjskimi. Zasadniczym terenem działania ich była dolina Bystrzycy Nadwórniańskiej, ale walczyły one także w dolinie Łomnicy, Bystrzycy Sołotwińskiej i na Huculszczyźnie. Walki te nie miały dużego znaczenia dla losów I wojny światowej, ale miały znaczenie dla sprawy niepodległości. 13 października generał Haller zajął na dłużej Rafajłową. Dzisiaj w Rafajłowej (obecna nazwa: Bystrica), w miejscu gdzie był kościół polski, a w czasach ZSRR sklep i restauracja, stoi skromna cerkiew grekokatolicka. Obok niej dobrze zachowany pomnik z czytelnym napisem:

Pamięci 40 poległych legionistów 1914-1915. Cześć bohaterom.

Z Rafajłowej Legionieści ruszyli w kierunku Zielonej, a później Pasiecznej, staczając liczne potyczki z wojskami rosyjskimi. I tu w Pasiecznej jest polski cmentarz z czytelnymi nagrobkami i tablicami na krzyżach z przełomu XIX i XX wieku.

Legionieści szli w kierunku Nadwórnej, bo tam schodziły się drogi ze Stanisławowa, Kołomyi i Delatyna. Po zdobyciu Nadwórnej oddziały austriackie i legionowe miały wspomagać 56. Dywizję piechoty walczącą w

ciąg dalszy na str. 20

...do Ciebie Polsko i dla Twojej Chwały!

Fot. kbr



Pomnik poległych legionistów w Mołotkowie.



W drodze na Przełęcz Legionów.



Teatr Narodowy Opery i Baletu im. S. Kruszelnickiej we Lwowie.



Przełęcz Legionów (czerwiec 2010).



Ziółka - skarby przyrody

Fot. Konrad Sikora: Mięta długolistna

Mój ulubieniec



Fot.: Pupilek pani Jadzi.

Publikujemy zdjęcia ulubionych czworonogów Czytelników Dukli.pl.

Zachęcamy do wysyłania zdjęć Państwa pupilów.

Redakcja

SPRZEDAŻ

KOTŁY C.O.
GRZEJNIKI
HYDROFORY
SOLARY
PODGRZEWACZE WODY



Technika grzewcza i sanitarna
tel. 795 877 855

38-450 Dukla, Cergowa 302
(obok Domu Ludowego w Cergowej)

WYKONAWSTWO

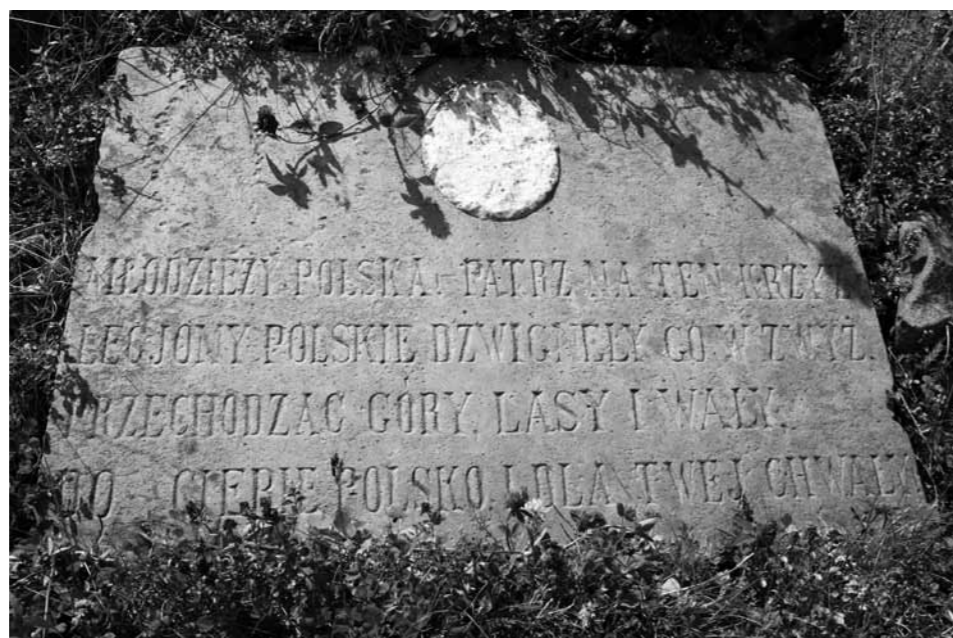
INSTALACJE:
CENTRALNEGO OGRZEWANIA,
WOD-KAN, GAZ

PRZYŁĄCZA: WODY, KANALIZACJI



dolinie Prutu. Do bezpośredniego spotkania doszło pod Mołotkowem 29 października, a był to teren rozległy, górzysty i trudny. Siły rosyjskie miały nie tylko przewagę liczebną, ale głównie przewagę techniczną: silną artylerię, kawalerię i karabiny maszynowe. W dodatku dowództwo austriackie wydawało zmienne rozkazy i to w takim tempie, że nie było mowy o ich realizacji. Mimo to bitwa trwała cały dzień. Legionistami dowodził pod Mołotkowem gen. Durski, a poszczególne grupy w walce kierowali: kpt. Roja, płk. Zieliński i kpt. Zagórski. Ten ostatni po południu 29 X zorganizował oddział 250 ludzi i brawurowo natarł na Rosjan, dzięki czemu otworzył drogę odwrotu do Pasiecznej. Około godziny 18. legionści zaczęli się wycofywać, a wyczerpane wojska rosyjskie nie zorganizowały pościgu. Bój pod Mołotkowem był pierwszą dużą bitwą oddziałów późniejszej II Brygady. Bitwa co prawda zakończyła się klęską, spowodowaną błędami dowództwa austriackiego. Legionści stracili Nadwórna, cofnęli się do Pasiecznej, a potem do Zielonej. Pod Mołotkowem poległo kilkuset legionistów, wielu też zginęło, ale część z nich wróciła do oddziałów, uratowana przez miejscową ludność. W bitwie pod Mołotkowem zginęło wielu żołnierzy, także Polacy. Pomnik poległych znajduje się w samym Mołotkowie, nie na cmentarzu, a na skraju rozległej doliny, w miejscu gdzie toczyła się jedna z potyczek, w miejscu gdzie pochowano dużą grupę poległych Legionistów. Aby dojść do pomnika trzeba przejść przez prywatną posesję. Obecnie jest to niewielki, kwadratowy placyk, wysoko podmurowany, otoczony metalowym ogrodzeniem. Prosty betonowy obelisk, zwieńczony krzyżem z postacią Chrystusa, stoi na trzystopniowym betonowym podestacie. Na metalowej tablicy orzeł polski, a pod nim napis:

Polska zawsze pamięta o Was. Bohaterom II Brygady Legionów Polskich – wdzięczni potomkowie.



Niżej napis w języku ukraińskim:
Tutaj pochowano 200 polskich żołnierzy poległych w boju 29.10.1914.

Komenda wojsk austriackich nakażała odwrót do Rafajłowej, a w razie konieczności na Przełęcz Legionów. Wojska rosyjskie zatrzymały się jednak pod Rafajłową w Maksymcu, więc legionści pozostali w Rafajłowej. Były tu magazyny, warsztaty, szpital polowy, piekarnie, panował względny spokój. Tak było do drugiej połowy stycznia 1915 roku. Wtedy to Austriacy zaczęli przygotowywać ofensywę w Karpatach. Na wieść o tym Rosjanie uderzyli na Rafajłową, ale wsi nie zdobyli. Drogą Legionów przybyła 6 dywizja piechoty pod wodzą gen. Kratky'ego. Rozpoczęły się walki w wyniku których powtórnie zdobyto Zieloną, Pasieczną. Grupy pod wodzą kpt. Hallera i gen. Durskiego brały udział w walkach. 17 marca w Kołomyi połączyły się obie grupy i tu została sformowana II Brygada Legionów Polskich, zwana także Żelazną Karpacką Brygadą.

I jeszcze przed wyjazdem był Lwów.
To piękne miasto, warto go zobaczyć, dawniej stolica Galicji, dzisiaj miasto obwodowe na Ukrainie, między Roztoczem, a Wyżyną Podolską, na dziale wodnym Bugu i Dniestru, 820 tys. mieszkańców, głównie Ukraińcy i Rosjanie, 20-30 tys. Polaków. To centrum gospodarcze i kulturalne zachodniej części Ukrainy. Roz-

winięty przemysł maszyn rolniczych, środków transportu, elektroniczny, elektrotechniczny, spożywczy, poligraficzny, instrumentów muzycznych, materiałów budowlanych. To 10 uczelni wyższych, w tym Uniwersytet Lwowski, konserwatorium, instytuty badawcze, teatry, filharmonia, muzea. Warto tu zobaczyć Lwowski Teatr Narodowy Opery i Baletu im. S. Kruszelnickiej, kaplicę Boimów z początku XVII w., będącą obecnie muzeum. Trzeba obejrzeć katedrę ormiańską, zbudowaną w 1356 r. Kiedy przekraczamy jej próg mamy wrażenie, że przeniesliśmy się do innego czasu i przestrzeni. I należy udać się na Cmentarz Obrońców Lwowa, potocznie zwany Cmentarzem Orłąt, który na Cmentarzu Łyczakowskim zajmuje odrębne miejsce, stanowi swoiste „Campo Santo” Lwowa. To miejsce spoczynku „Orłów i Orłąt”. Stu kilkunastu oficerów, stu kilkudziesięciu podoficerów, ponad dwa tysiące szeregowców, przeważnie ochotników: młodzieży szkolnej, studentów i kilkadziesiąt kobiet. Najmłodszy obrońca Lwowa miał 7 lat. Stąd w 1925 roku prochy jednego z „Orłąt” przeniesione zostały do Warszawy i złożone w Grobie Nieznanego Żołnierza.

Dzisiaj pięknie odnowiony. To jedno z miejsc gdzie stojąc nad grobami czuje się Polskę. To przecież tak niedaleko od Dukli, tam trzeba koniecznie pojechać. I w ukraińskim dziś Lwowie oddychać Polską.

Burmistrz Gminy Dukla działając na podstawie art.38 ust.1 ustawy z dnia 21 sierpnia 1997 r. o gospodarce nieruchomościami (Dz.U. z 2010 r. Nr 102, poz.651 z późn.zm.), § 3 ust.1 Rozporządzenia Rady Ministrów z dnia 14 września 2004 r. w sprawie sposobu i trybu przeprowadzania przetargów oraz rokowań na zbycie nieruchomości (Dz. U. Nr 207, poz.2108) o g ł a s z a

przetarg ustny nieograniczony

na sprzedaż nieruchomości stanowiących własność mienia komunalnego Gminy Dukla:

- **działka nr 1621/2 o pow. 0,30 ha, położona w Równem** objęta Księgą Wieczystą nr KS1K /00064048/7 urzędzoną na rzecz Gminy Dukla, zgodnie z miejscowym planem zagospodarowania przestrzennego położona jest w terenie oznaczonym symbolem „RM1”-tereny zabudowy zagrodowej - ok. 95 % i „KDZ1/2”-strefa drogi powiatowej - ok. 5%. Nieruchomość obciążona jest służebnością przechodu, przejazdu pasem szer. 4 m północno-zachodnim krańcem.

Cena wywoławcza wynosi 29 000,00 zł (wartość netto) wadium na w/w nieruchomość wynosi - 2 900,00 zł.

Do kwoty ustalonej w przetargu doliczony zostanie obowiązujący podatek VAT od towarów i usług.

- **działka nr 112/3 o pow. 0,0290 ha, położona w Wietrznie** objęta Księgą Wieczystą nr KS1K /00064054/2 urzędzoną na rzecz Gminy Dukla, zgodnie z miejscowym planem zagospodarowania przestrzennego położona jest w terenie oznaczonym symbolem „RM1”-tereny zabudowy zagrodowej - ok. 90 % i „KDZ1/2”-strefa drogi powiatowej - ok. 10%. Przez teren działki przebiega droga dojazdowa do działki sąsiedniej nr 111/2.

Cena wywoławcza wynosi 2 100,00 zł (wartość netto) wadium na w/w nieruchomość wynosi - 210,00 zł.

Do kwoty ustalonej w przetargu doliczony zostanie obowiązujący podatek VAT od towarów i usług.

- **działka nr 112/4 o pow. 0,0299 ha, położona w Wietrznie** objęta Księgą Wieczystą nr KS1K /00064054/2 urzędzoną na rzecz Gminy Dukla, zgodnie z miejscowym planem zagospodarowania przestrzennego położona jest w terenie oznaczonym symbolem „RM1”-tereny zabudowy zagrodowej - ok. 60 % i „KDZ1/2”-strefa drogi powiatowej - ok. 40%. Przez teren działki przebiega droga dojazdowa do działki sąsiedniej nr 115.

Cena wywoławcza wynosi 2 200,00 zł (wartość netto) wadium na w/w nieruchomość wynosi - 220,00 zł.

Do kwoty ustalonej w przetargu doliczony zostanie obowiązujący podatek VAT od towarów i usług.

Przetarg odbędzie się dnia 7 grudnia 2010 r. o godz. 10⁰⁰ w sali nr 22 znajdującej się w siedzibie Urzędu Gminy Dukla. W przetargu mogą brać udział osoby fizyczne i osoby prawne, jeżeli wpłacą wadium w określonej wyżej wysokości.

Wadium należy wpłacić do dnia 2 grudnia 2010 r. w kasie Urzędu Gminy Dukla w godz. od 7⁰⁰ do 14⁰⁰ lub na konto Podkarpacki Bank Spółdzielczy w Sanoku 0/Dukla 58 8642 1096 2010 9600 1833 0002. Za dzień wniesienia wadium uważa się datę wpływu środków na konto.

Przy wpłacaniu wadium należy podać numery i położenie nieruchomości.

Wpłacone wadium zostanie:

- zaliczone na poczet ceny nabycia, jeżeli osoba wpłacająca wadium wygra przetarg
- zwrócone, jeżeli osoba wpłacająca wadium nie wygra przetargu w terminie 3 dni po zamknięciu przetargu.

Warunkiem przystąpienia do przetargu jest okazanie komisji przetargowej:

- oryginał dowodu wpłaty wadium
- w przypadku osób fizycznych - dowód tożsamości
- w przypadku osób prawnych - aktualny wypis z rejestru właściwy dla danego podmiotu, pełnomocnictwo, dowody tożsamości osób reprezentujących dany podmiot.

Przetarg jest ważny bez względu na liczbę uczestników, jeżeli chociaż jeden uczestnik przetargu zaoferował co najmniej jedno postąpienie powyżej ceny wywoławczej.

W przypadku, gdy nabywcą nieruchomości ustalony zostanie cudzoziemiec w rozumieniu ustawy z dnia 24 marca 1920 r. o nabywaniu nieruchomości przez cudzoziemców (tekst jednolity Dz.U. z 2004 r. Nr 167, poz. 1758 z późn.zm.), do zawarcia umowy notarialnej sprzedaży nieruchomości nabywca winien przedłożyć zezwolenie, jeżeli uzyskanie zezwolenia wynika z przepisów cytowanej wyżej ustawy.

Jednocześnie informuję, że nie przystąpienie do zawarcia umowy notarialnej w ustalonym terminie powoduje przepadek wpłaconego wadium.

Burmistrz Gminy Dukla zastrzega sobie prawo odwołania przetargu z uzasadnionych przyczyn.

Wszelkie koszty związane z nabyciem nieruchomości ponosi nabywca.

Szczegółowe informacje odnośnie w/w nieruchomości można uzyskać w pok. nr 6 Urzędu Gminy Dukla lub pod nr telefonu (13) 432 91 13

KOMUNIKAT BURMISTRZA GMINY DUKLA

Na podstawie art. 35 ust.1 ustawy z dnia 21 sierpnia 1997 r. o gospodarce nieruchomościami (Dz.U.z 2010 r. Nr 102, poz. 651 z późn. zm.) informuję, że w siedzibie Urzędu Gminy Dukla wywieszony został wykaz nieruchomości, przeznaczonych do dzierżawy.

Wykaz obejmuje działki nr: 6/276 w Dukli oraz 3947, 4109, 4214, 4465, 3923 w Łękach Dukielskich.

Zainteresowani dzierżawą mogą składać podania w terminie do dnia 23 listopada 2010 r. w pok. nr 6 Urzędu Gminy Dukla.



UCHWAŁA NR LVIII/335/10 RADY MIEJSKIEJ W DUKLI z dnia 28 września 2010 r.

w sprawie zatwierdzenia taryf za zbiorowe zaopatrzenie w wodę i zbiorowe odprowadzanie ścieków na terenie Gminy Dukla z urządzeń wodociągowych i urządzeń kanalizacyjnych będących w posiadaniu Gospodarki Komunalnej i Mieszkaniowej w Dukli Sp. z o.o.

Na podstawie art. 18 ust. 2 pkt 15 ustawy z dnia 8 marca 1990 roku o samorządzie gminnym (Dz. U. z 2001 r. Nr 142, poz. 1591 z późn. zm.) oraz art. 24 ust. 1 i 5 ustawy z dnia 7 czerwca 2001 r. o zbiorowym zaopatrzeniu w wodę i zbiorowym odprowadzaniu ścieków (Dz. U. z 2006 r. Nr 123, poz. 858 z późn. zm.) Rada Miejska w Dukli uchwała co następuje:

§ 1. Zatwierdza taryfę za 1m³ wody pobieranej z wodociągu komunalnego będącego w posiadaniu Gospodarki Komunalnej i Mieszkaniowej w Dukli Sp. z o.o. w:

- 1) Dukli w wysokości:
 - a) 3,48 złotych netto + VAT dla gospodarstw domowych,
 - b) 3,48 złotych netto + VAT dla pozostałych odbiorców,
- 2) Mszanie w wysokości:
 - a) 6,00 złotych netto + VAT dla gospodarstw domowych,
 - b) 6,00 złotych netto + VAT dla pozostałych odbiorców,
- 3) Zawadce Rymanowskiej:
 - a) 12,62 złotych netto + VAT dla gospodarstw domowych,
 - b) 12,62 złotych netto + VAT dla pozostałych odbiorców.

§ 2. Zatwierdza taryfę za 1m³ ścieków odprowadzanych do kanalizacji komunalnej będącej w posiadaniu Gospodarki Komunalnej i Mieszkaniowej w Dukli sp. z o.o., obsługiwanej przez oczyszczalnię ścieków w:

- 1) Dukli w wysokości:
 - a) 3,62 złotych netto + VAT dla gospodarstw domowych,
 - b) 3,62 złotych netto + VAT dla pozostałych odbiorców.

§ 3. 1. Zatwierdza miesięczną opłatą abonamentową w zależności od przekroju wodomierza w zł./m-c:

- 1) fi ? 20 mm - 4,50 złotych netto + VAT,
- 2) fi = 25 mm - 5,00 złotych netto + VAT,
- 3) fi > 25 mm - 5,50 złotych netto + VAT,
- 4) Dla odbiorców rozliczanych za zużyta wodę ryczałtowo opłatą abonamentową ustala się w wysokości 3,50 zł. + VAT.

§ 4. Wykonanie uchwały powierza się Burmistrzowi Gminy Dukla

§ 5. Uchwała wchodzi w życie z dniem 1 listopada 2010 roku

Przewodniczący Rady Miejskiej
Zbigniew Uliasz

UCHWAŁA NR LVIII/336/10 RADY MIEJSKIEJ W DUKLI z dnia 28 września 2010 r.

w sprawie ustalenia dopłaty do wybranych taryfowych grup odbiorców usług wodociągowo-kanalizacyjnych

Na podstawie art. 18 ust. 2 pkt 15 ustawy z dnia 8 marca 1990 r. o samorządzie gminnym (Dz.U.z 2001 r. Nr 142, poz. 1591 z późn. zm.) oraz art. 24 ust.6 ustawy z dnia 7 czerwca 2001 r. o zbiorowym zaopatrzeniu w wodę i zbiorowym odprowadzaniu ścieków (Dz. U. z 2006 r. Nr 123, poz. 858 z późn. zm.) - Rada Miejska w Dukli uchwała, co następuje:

§ 1. Ustala dopłatę dla wybranych grup odbiorców usług, do sprzedaży wody z wodociągów komunalnych na terenie Gminy Dukla będących w posiadaniu Gospodarki Komunalnej i Mieszkaniowej w Dukli Sp. z o.o. w następującej wysokości:

1) 0,57 złotych brutto do 1m³ dostarczonej wody dla gospodarstw domowych z wodociągu komunalnego w Dukli,

2) 3,27 złotych brutto do 1m³ dostarczonej wody dla gospodarstw domowych z wodociągu komunalnego w Mszanie,

3) 10,35 złotych brutto do 1m³ dostarczonej wody dla gospodarstw domowych z wodociągu komunalnego w Zawadce Rymanowskiej,

§ 2. 1. Dopłata o której mowa w § 1 obowiązuje od 01.11.2010 r. do 31.10.2011r.

2. Dopłata o której mowa w § 1 nie może przekraczać łącznej kwoty 50000 złotych brutto.

3. Dopłata o której mowa w § 1 będzie przekazywana Gospodarce Komunalnej i Mieszkaniowej w Dukli Sp. z o.o., co 2 miesiące w terminie 14 dni po przedstawieniu zestawienia ilości zużytej wody i ilości odprowadzonych ścieków przez gospodarstwa domowe.

§ 3. Wykonanie uchwały powierza się Burmistrzowi Gminy Dukla.

§ 4. Uchwała wchodzi w życie z dniem 1 listopada 2010 roku

Przewodniczący Rady Miejskiej
Zbigniew Uliasz

UCHWAŁA NR LVIII/337/10 RADY MIEJSKIEJ W DUKLI z dnia 28 września 2010 r.

w sprawie porozumienia pomiędzy Gminą Dukla, Gminą Miejsce Piastowe oraz Gminą Iwonicz Zdrój

Na podstawie art. 10 i art. 18 ust. 2 pkt 12 ustawy z dnia 8 marca 1990 r. o samorządzie gminnym (Dz. U. z 2001 r. Nr 142, poz. 1591 z późn. zm.) uchwała się, co następuje:

§ 1. 1. Wyraża się zgodę na zawarcie przez Gminę Dukla porozumienia z Gminą Miejsce Piastowe i z Gminą Iwonicz Zdrój w sprawie przyłączenia sieci kanalizacyjnej budowanej w Gminie Iwonicz Zdrój i miejscowości Równe w Gminie Dukla i wpuszczenie ścieków komunalnych z tych sieci do sieci kanalizacyjnej stanowiącej własność Gminy Miejsce Piastowe.

2. Tekst porozumienia stanowi załącznik do niniejszej uchwały.

§ 2. Wykonanie uchwały zleca się Burmistrzowi Gminy Dukla.

§ 3. Uchwała wchodzi w życie z dniem podjęcia.

Przewodniczący Rady Miejskiej
Zbigniew Uliasz

Załącznik do Uchwały Nr LVIII/337/10 Rady Miejskiej w Dukli z dnia 28 września 2010 r.

Na podstawie 1) uchwały Nr .../.../10 Rady Gminy Miejsce Piastowe z dnia 2010 r. w sprawie porozumienia pomiędzy Gminą Miejsce Piastowe, Gminą Iwonicz-Zdrój oraz Gminą Dukla, 2) uchwały Nr .../.../10 Rady Miejskiej w Iwoniczu-Zdroju z dnia 2010 r. w sprawie porozumienia pomiędzy Gminą Iwonicz-Zdrój, Gminą Miejsce Piastowe oraz Gminą Dukla, 3) uchwały Nr .../2010 Rady Miejskiej w Dukli z dnia 2010 r. w sprawie porozumienia pomiędzy Gminą Dukla, Gminą Miejsce Piastowe oraz Gminą Iwonicz-Zdrój, zawiera się porozumienie w dniu 2010 r. w pomiędzy: 1) Gminą Miejsce Piastowe, ul. Dukielska 14, 38-430 Miejsce Piastowe, reprezentowaną przez Pana Marka Klarę - Wójta Gminy Miejsce Piastowe, 2) Gminą Iwonicz Zdrój, Al. Słoneczna 28, 38-440 Iwonicz Zdrój, reprezentowaną przez Pana Pawła Pernala - Burmistrza Gminy Iwonicz-Zdrój, 3) Gminą Dukla, ul. Trakt Węgierski 11, 38-450 Dukla, reprezentowaną przez Pana Marka Góraka - Burmistrza Gminy Dukla zwanymi dalej stronami, o następującej treści:

§ 1. Gmina Miejsce Piastowe wyraża zgodę na przyłączenie sieci kanalizacyjnej wybudowanej w Gminie Iwonicz-Zdrój oraz w miejscowości Równe w Gminie Dukla i wpuszczenie ścieków komunalnych z tych sieci do sieci kanalizacyjnej stanowiącej własność Gminy Miejsce Piastowe.

§ 2. 1. Jeżeli w okresie dwóch lat od dnia zawarcia niniejszego porozumienia zaistnieje potrzeba dokonania przebudowy urządzeń kanalizacyjnych wchodzących w skład sieci kanalizacyjnej Gminy Miejsce Piastowe w postaci przepompowni ścieków znajdujących się w Miejscu Piastowym (ul. Dworska) i Głowience (ul. Zielona), w celu dostosowania ich wa- ➔

➔ runków technicznych do zwiększonego zrztu ścieków komunalnych, koszty przebudowy ponosić będą w odniesieniu do przepompowni w:

- 1) Miejscu Piastowym (ul. Dworska) - Gmina Iwonicz-Zdrój w całości;
- 2) Głowience (ul. Zielona) - Gmina Dukla i Gmina Iwonicz-Zdrój po połowie.

2. Jeżeli po upływie okresu, o którym mowa w ust. 1 zaistnieje potrzeba dokonania przebudowy urządzeń kanalizacyjnych wchodzących w skład sieci kanalizacyjnej Gminy Miejsce Piastowe w postaci przepompowni ścieków znajdujących się w Miejscu Piastowym (ul. Dworska) i Głowience (ul. Zielona), w celu dostosowania ich warunków technicznych do zwiększonego zrztu ścieków komunalnych, koszty przebudowy ponosić będą w odniesieniu do przepompowni w:

- 1) Miejscu Piastowym (ul. Dworska) - Gmina Miejsce Piastowe i Gmina Iwonicz-Zdrój po połowie;
- 2) Głowience (ul. Zielona) - Gmina Miejsce Piastowe, Gmina Iwonicz-Zdrój i Gmina Dukla w równych częściach, tj. po 1/3.

§ 3. 1. Niezależnie od kosztów opisanych w § 2, strony niniejszego porozumienia ponosić będą koszty związane ze zwykłym korzystaniem oraz koszty nie wynikające ze zwykłego korzystania z urządzeń, o których mowa w § 2 w następujący sposób:

1) koszty związane ze zwykłym korzystaniem obciążają użytkownika sieci kanalizacyjnej Gminy Miejsce Piastowe i zaliczane są do taryf na odprowadzanie ścieków obowiązujących na terenie Gminy Miejsce Piastowe, Gminy Iwonicz Zdrój i Gminy Dukla w następujący sposób w odniesieniu do przepompowni w:

- a) Miejscu Piastowym (ul. Dworska) - Gmina Miejsce Piastowe i Gmina Iwonicz Zdrój po połowie,
- b) Głowience (ul. Zielona):
 - Gmina Miejsce Piastowe - 40 %,
 - Gmina Iwonicz-Zdrój - 50 %,
 - Gmina Dukla - 10 %.

2) koszty nie wynikające ze zwykłego korzystania obciążają Gminę Miejsce Piastowe, Gminę Iwonicz-Zdrój i Gminę Dukla w odniesieniu do poszczególnych przepompowni w sposób opisany w pkt 1.

2. Do kosztów nie wynikających ze zwykłego korzystania z urządzeń strony zaliczają koszty:

- 1) przebudowy, o której mowa w § 2 i który określa udział stron w ich ponoszeniu oraz
- 2) modernizacji, remontów kapitałnych, wyłączeń z eksploatacji i rozbiórki, które strony ponoszą według zasad określonych w ust. 1 pkt 1.

§ 4. Gmina Miejsce Piastowe, Gmina Iwonicz-Zdrój i Gmina Dukla wyrażają zgodę na zamontowanie przez Miejskie Przedsiębiorstwo Gospodarki Komunalnej Krośnieński Holding Komunalny Sp. z o.o. w Krośnie urządzeń pomiarowych pozwalających na ustalenie ilości zrzucanych ścieków komunalnych z poszczególnych Gmin do sieci kanalizacyjnej Gminy Krosno.

§ 5. 1. Gmina Miejsce Piastowe zobowiązuje się do poinformowania stron porozumienia o planowanych wydatkach dotyczących urządzeń, o których mowa w § 2 w terminie do dnia 30 września roku poprzedzającego rok wydatku, w celu ujęcia go w projekcie uchwały budżetowej danej Gminy.

2. Partycypacja w kosztach nastąpi w formie pomocy finansowej zgodnie z obowiązującymi przepisami prawa.

§ 6. 1. Porozumienie zawiera się na czas nieokreślony, z mocą obowiązującą od

2. Rozwiązanie niniejszego porozumienia może nastąpić na mocy porozumienia stron lub za 2-letnim okresem pisemnego wypowiedzenia.

§ 7. Wszelkie zmiany i uzupełnienia niniejszego porozumienia wymagają formy pisemnej pod rygorem nieważności.

§ 8. W sprawach nieuregulowanych w niniejszym porozumieniu mają zastosowanie przepisy Kodeksu cywilnego.

§ 9. Porozumienie sporządzono w dwóch jednobrzmiących egzemplarzach, po jednym dla każdej strony.

UCHWAŁA NR LIX/338/10 RADY MIEJSKIEJ W DUKLI z dnia 11 października 2010 r.

w sprawie wyznaczenia obszarów, na których nastąpiło zniszczenie lub uszkodzenie obiektów budowlanych w wyniku osunięcia się ziemi oraz warunków, na których może odbywać się odbudowa obiektów budowlanych.

Na podstawie art.18 ust.2 pkt 15 i art.40 ust.1 ustawy z dnia 8 marca 1990 r. o samorządzie gminnym (Dz.U. z 2001 r. Nr 142, poz.1591 z późn.zm.) oraz art.13 a ust.1 ustawy z dnia 11 sierpnia 2001 r. o szczególnych zasadach odbudowy, remontów i rozbiórek obiektów budowlanych zniszczonych lub uszkodzonych w

wyniku działania żywiołu oraz niektórych innych ustaw (Dz.U. Nr 84, poz.906 z późn.zm.) Rada Miejska w Dukli, uchwała, co następuje.

§ 1. 1. Wyznacza się obszary na terenie Gminy Dukla, na których nastąpiło zniszczenie lub uszkodzenie obiektów budowlanych w wyniku osunięcia ziemi i na których odbudowa obiektów budowlanych odbywa się na warunkach określonych w ustawie.

2. Obszary, o których mowa w ust.1 określa załącznik do niniejszej uchwały.

§ 2. Wykonanie uchwały zleca się Burmistrzowi Gminy Dukla.

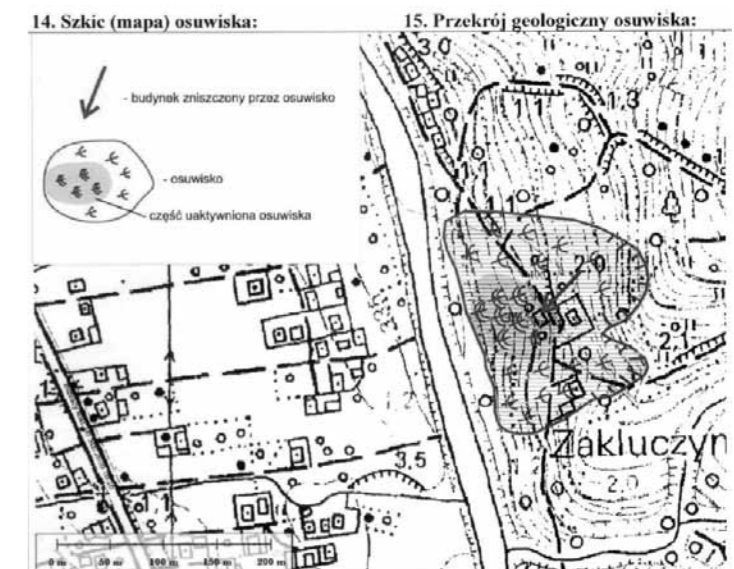
§ 3. Uchwała wchodzi w życie po upływie 14 od ogłoszenia w Dzienniku Urzędowym Województwa Podkarpackiego.

Przewodniczący Rady Miejskiej
Zbigniew Uliasz

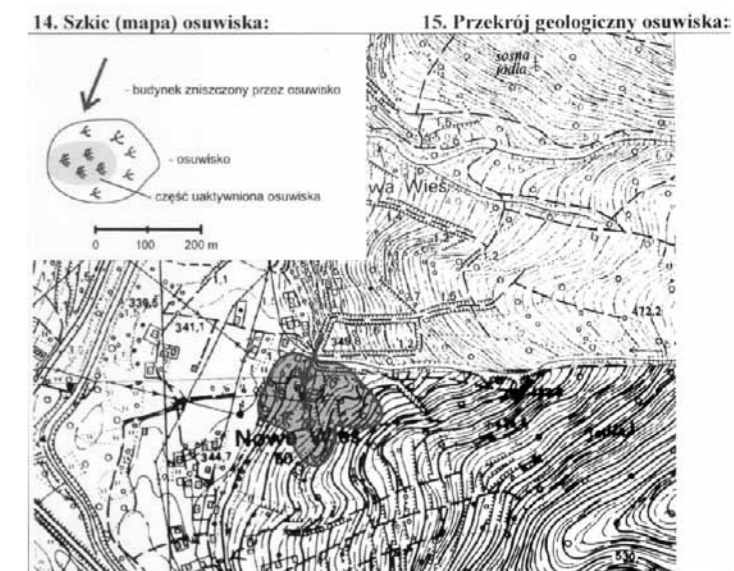
Załącznik do Uchwały Nr LIX/338/10 Rady Miejskiej w Dukli z dnia 11 października 2010 r.

Wykaz obszarów na terenie Gminy Dukla, na których nastąpiło zniszczenie lub uszkodzenie obiektów budowlanych w wyniku osunięcia ziemi i na których odbudowa obiektów budowlanych odbywa się na warunkach określonych w ustawie.

1. Obszar osuwiska w Cergowej



2. Obszar osuwiska w Nowej Wsi



SZKOŁA NAUKI JAZDY Tip Top
organizuje kursy na prawo jazdy kat. „A”, „B”

Wykłady i zapisy
w każdy czwartek o godz. 17.00
w Szkole Podstawowej w Dukli, ul. Kościuszki 13

Duże rabaty dla młodzieży. Szkolenie praktyczne
samochodem Renault Clio II
(jak na egzaminie państwowym)

Kontakt: tel. 508 125 835

Posadzki, wylewki zacierane maszy-
nowo - mixokret.

Tynki
cementowo-wapienne
- agregat tynkarski

Kontakt: 502 734 277

FHU „Tech - Mal”

Dukla, Trakt Węgierski 9,
tel. 0609130387, 0134330387



Handel:

- farby, lakiery, kleje,
- tynki elewacyjne, narzędzia, płytki posadzkowe i ścienne
- artykuły pirotechniczne, amunicja akustyczna,
- komputerowe materiały eksploatacyjne, nośniki:
płyty CD, DVD
- dzienniki budowy, tablice budowlane,
markery do tablic.

USŁUGI:

- kosztorysowanie, projekty zagospodarowania,
- szkice i rysunki do zgłoszenia robót budowlanych
- tel. 0601885063

Wynajmę lub sprzedam dom murowany
w Lipowicy wraz z 26a działką
i dom w Głojskach

Kontakt: tel. 606782467

* * *

Sprzedam samochód Volkswagen Golf III
1,9 combi

Kontakt: tel. 606782467

Dukla.pl zamieszcza różne formy reklam. Aktualny cennik:

Moduł Format reklamy	Reklama czarno-biała na okres 6. miesięcy Cena netto w zł	Reklama czarno-biała na okres 1 miesiąca Cena netto w zł	Reklama kolorowa na okres 6. miesięcy Cena netto w zł	Reklama kolorowa na okres 1 miesiąca Cena netto w zł
A-4	250	60	600	150
1/2 A-4	150	30	300	70
1/4 A-4	75	20	150	50
1/8 A-4	30	15	100	30
1/16 A-4	20	10	75	15

Nowa rubryka naszego miesięcznika

Szanowni Czytelnicy umożliwiamy Państwu składanie życzeń z różnych
okazji swoim bliskim, znajomym za naszym pośrednictwem.

Cena życzeń uzależniona będzie od ilości słów.

Odpłatność za życzenia: 1/8 formatu A4 - 5 zł netto +22%VAT (życzenia
mogą być też wielokrotnością podanego modułu)

Miód o żywicznym zapachu chroniony

W pasiece



Miło mi powiadomić wszystkich,
że starania Wojewódzkiego Związku
Pszczołarzy w Rzeszowie 7 sierpnia
2010 roku zostały ukończone sukcesem
i rozporządzeniem Komisji Unii
Europejskiej nr 710/2010 Podkar-

packi miód spadziowy został wpi-
sany do rejestru chronionych nazw po-
chodzenia i chronionych oznaczeń geo-
graficznych. Co to znaczy w praktyce?
Konsument ma pewność, że produkt
jest wytworzony zgodnie z zatwier-

dzoną specyfikacją. Czyli jest pewny
że kupuje produkt jedyny w swoim ro-
dzaju. Za wszelkie podróbki produktu
lub przypisanie sobie nazwy produktu
chronionego są przewidziane prawem
dotkliwe kary finansowe, a nawet kara
pozbawienia wolności na okres 2 lat.



W krainie rondla i patelni

Zwracamy się z prośbą o przysyłanie na adres redakcji prze-
pisów kulinarnych.

Z góry serdecznie dziękujemy. Dla osoby, która w ciągu roku
przyśle do redakcji największą ilość przepisów przewidziana jest nagroda.

Przepisy można przysyłać na adres:

Urząd Gminy Dukla -DPS, 38-450 Dukla, ul. Trakt Węgierski 11
lub na adres internetowy dps@dukla.pl z dopiskiem „Kącik kulinarny”

Kapusta włoska pochodzi z rejonu Morza Śródziemnego, gdzie uprawiana jest od
wieków. Zнали ją i wysoko cenili starożytni Grecy i Rzymianie. Do Polski przywiozła
ją królowa Bona i jest tu uprawiana od czterystu lat. Zawiera m.in.: sód, potas, ma-
gnez, wapń, mangan, fosfor, karoten, witaminę E, B1, B2, B3, B6, C. Dwa związki za-
warte w zielonych liściach kapusty włoskiej (przeciwutleniacze - luteina i zeoksan-
tyna) chronią soczewkę oka przed szkodliwym wpływem UVB i opóźniają powstawa-
nie zaćmy. Ponadto ma sporo witaminy E, która opóźnia proces starzenia się organi-
zmu. Proponujemy dzisiaj gołąbki jarskie według przepisu zna stalej Czytelniczki na-
szego miesięcznika.

Gołąbki jarskie

Składniki:

- duża główka kapusty włoskiej,
- 10 dag pieczarek,
- cebula, ząbek czosnku,
- 2 szklanki ugotowanego ryżu,
- szklanka ugotowanej kaszy gryczanej,
- łyżka oleju rzepakowego,
- 4 łyżki koncentratu pomidorowego,
- natka, sól i pieprz do smaku

Wykonanie:

Na rozgrzany olej wrzucić pokrojoną cebulę i czosnek. Dodać pieczarki
pokrojone w kostkę. Dusić pod przykryciem około 10-15 min. Dodać do ugo-
towanego na półtwardo ryżu i kaszy gryczanej. Wymieszać doprawić solą i
pieprzem.

Liście kapusty sparzyć. Na każdy nałożyć łyżkę farszu i zawijać. Gołąbki
włożyć do naczynia żaroodpornego, polać koncentratem pomidorowym (na
dno naczynia warto położyć warstwę liści z kapusty). Zapiekać około 60 min
w temp. 60 st. C. Podawać udekorowane natką pietruszki.

Smacznego!

Właściwości podkarpackiego
miodu spadziowego wynikają bezpo-
średnio z obszaru geograficznego (ob-
szar nadleśnictw: Rymanów, Komań-
cza, Lesko, Baligród, Cisna, Wetlina,
Stuposiany, Lutowiska, Brzegi Dolne,
Strzyżów, Bircza, Dukla, Brzozów,
Dynów, Kańczuga, Radymno, Krasi-
czyn), który jest zagłębieniem lasów igła-
stych z dużym udziałem jodły pospo-
litej. Jest to miód pochodzący ze spa-
dzi zebranej przez pszczoły właśnie
z jodły. Może zawierać spadź ze świerka
i sosny, ale tej jodłowej musi być nie-
mniej niż 70%. Miód przed skrytali-
zowaniem ma barwę ciemnobrązową
z zielonkawymi refleksami, aż do pra-
wie czarnej, a po krystalizacji przy-
jmuje kolor nieco jaśniejszy. Miód od-
znacza się gęstą konsystencją i dużą
lepkością. W smaku jest delikatnie
słodki o charakterystycznie żywicz-
nym zapachu, przypominającym igli-
wie. Miody spadziowe różnią się od
miodów nektarowych tak wieloma ce-
chami, że brak tu miejsca na wymienia-
nie ich wszystkich. Nie można powie-
dzieć, że miody spadziowe są lepsze
od miodów nektarowych. Na pewne są
inne, ale to upodobania klientów de-
cydują, który ich zdaniem, miód jest
lepszy.

Natomiast należy się cieszyć, że na
terenie dukielszczyzny pozyskuje się
miód wysokiej klasy. Można już rzec
jedyny w swoim rodzaju.

Witold Puz

Koło Pszczołarzy w Dukli
Wojewódzki Związek Pszczołarzy w
Rzeszowie

Siedzi zając pod miedzą

W kąciku łowieckim drukujemy humor, satyrę, przysłowia i prawdziwe zdarzenia, z którymi winni zapoznać się myśliwi, kandydaci na myśliwych oraz nasi przyjaciele.



Motto:

Mowa jarząbków

Głos jarząbka jest melodyjnym gwizdem.

Nie sposób go wyrazić nutami gdyż zawiera tak nieznaczne różnice, jak jedna czwarta a nawet jedna ósma tonu.

Pieśń dorosłego samczyka dzieli się na trzy części:

I – trel, II – trel oraz końcówkę.

Niezależnie od rejonu Polski dwie pierwsze trele są identyczne.

Różnice dotyczą wyłącznie końcówki.

Oczywiście gwizd kogutka odróżnia się od głosu kurki.

Ten pierwszy jest wyższy

„jak głos myśliwego”

Drugi zaś kurki „jest niższy”

jak głos myśliwego żony,

który wraca z polowania pod humorem!

(Przekład autora tego kącika” F. Krówka)

Mamy wreszcie oczekiwaną jesień i rozpoczął się w pełni sezon polowań. Tak jak pisałem rozpoczęty obowiązkowym szkoleniem myśliwych - przypomnieniem, bowiem każdy przepis znać musi. Zapewne dzięki znajomości przepisów mamy w naszym kole ład, porządek i bezpieczeństwo oraz daj Boże brak wypadków.



Szkolenie zazwyczaj prowadzi łowczy koła, nie znaczy to, że wszyscy z uwagą słuchamy, ale mamy i swoje uwagi i spostrzeżenia.

Na wstępie przypominam, że właściwy nasz sezon polowań zbiorowych rozpoczynamy na św. Huberta uroczystą mszą świętą, na którą zapraszamy wszystkich myśliwych z rodzinami oraz młodzież szkolną, która uatrakcyjnia swoimi występami tę uroczystość.

Równocześnie przypominam, że będzie to uroczysta msza święta, jak zwykle na Pustelni św. Jana z Dukli, w związku z 65-rocznicą powstania naszego koła.

Msza święta odprawiona zostanie w dniu 7 listopada o godz. 8.00 rano. Minął najpiękniejszy miesiąc „rykowski”, w którym uczestniczyli myśliwi „dewizowi”, jak również nasi koledzy w określonych rejonach. Myśliwi dewizowi mieli swoich podprowadzających i strzelili 5 byków, co daje dla koła zastrzyk gotówki, tak potrzebnej na wypłacenie szkód łowieckich, zagospodarowania poletek, zakup karmy itp. Zakupiono już 20 ton buraków.

Obecny poszerzony Zarząd Koła działa sprawnie, nie oznacza to, że poprzednia źle pracował. Tą drogą zwracam się do wszystkich członków koła o propozycje obchodów naszej jak i ważnej rocznicy 65-lecia działalności naszego Koła.

Tu pragnę zaznaczyć, że w związku z tą rocznicą w czasie uroczystej mszy świętej modlić się będziemy za kolegów, którzy odeszli do krainy wiecznych łowów, jak i o zdrowie dla nas wszystkich i naszych rodzin, aby św. Hubert i nasz drugi patron św. Jan z Dukli mieli nas w swojej opiece. Mój artykuł nie jest sprawozdaniem z działalności koła, jego spraw finansowych i pozyskanej zwierzyny, ale informacją ogólną o naszej pracy, o współpracy z młodzieżą, która stanowi naszą przyszłość, bowiem takie będzie nasze łowiectwo jak przygotowujemy nasze młode pokolenie.

Cd. z poprzedniego numeru o „Sztandarze”

Fundacja:

Koło może posiadać sztandar co najmniej po 10 latach istnienia i nieposzlakowanej działalności.

Poczet sztandarowy:

W skład pocztu wchodzi trzy osoby – osoba niosąca sztandar (sztandarowy) oraz dwie osoby asystujące.

Postawy pocztu sztandarowego – chwyt sztandarem:

- a – Postawa „zasadnicza”
- b – Postawa „prezentuj”
- c – Postawa „na ramię”
- d – Salutowanie sztandarem
- e – Salutowanie sztandarem w marszu

Przekazanie, rozwinięcie, poświęcenie sztandaru –

Przyjmując ten sztandar, symbol prawego łowiectwa, ślubujemy uroczysto:

- przestrzegać sumiennie praw łowieckich,
- postępować zgodnie z zasadami etyki łowieckiej,
- zachować tradycje polskiego łowiectwa,
- chronić przyrodę ojczystą,
- dbać o dobre imię łowiectwa i godność polskiego myśliwego.”

Sztandar winien brać udział (wraz z pocztu sztandarowym) w uroczystościach państwowych, w mszy świętej hubertowskiej, pogrzebach myśliwych. W przypadku likwidacji Koła należy sztandar pożegnać z należytymi mu honorami.

Koło Łowieckie „Rogacz” w Dukli:

Na Walnym Zgromadzeniu Członków Koła Łowieckiego „Rogacz” w Dukli, które odbyło się 10 maja 1998r. podjęta została uchwała, aby z okazji przypadających jubileuszy 75-lecia Polskiego Związku Łowieckiego i 55-lecia powstania koła, ufundować sztandar dla Koła. Celem realizacji uchwały Zarząd zlecił wykonanie projektu sztandaru. Projekt opracowała Maria Fornal, nauczycielka plastyki Gimnazjum w Dukli.

Sztandar wykonały siostry zakonne z Zgromadzenia Sióstr św. Michała Archaniola w Miejscu Piastowym, a fun-



Wydarzyło się w naszej gminie

Źródło:

strona internetowa KMP w Krośnie

Wybrał: WS

Dwie osoby zginęły w wypadku

Dwie osoby poniosły śmierć na miejscu, w następstwie czołowego zderzenia forda escorta z ciągnikiem siodłowym w Dukli. Przez blisko osiem godzin droga krajowa nr 9, prowadząca w kierunku przejścia granicznego w Barwinku była zablokowana. Policjanci zabezpieczali ślady wypadku i kierowali samochody na objazdy.

Do wypadku doszło w niedzielę 24 10. Kilkanaście minut przed godz. 4, w centrum Dukli, na ul. Trakt Węgierski, będącej fragmentem drogi krajowej nr 9, czołowo zderzyły się ford escort i ciągnik siodłowy daf z naczepą. Według wstępnych ustaleń policjantów, na prostym odcinku drogi, kierujący fordem 20-letni mieszkaniec powiatu jasielskiego zjechał nagle na przeciwny pas ruchu i uderzył w ciężarówkę.

Na miejscu zginęło dwoje przewożonych przez niego pasażerów, 16-letnia dziewczyna i 20-latek. Ranny został również kierowca forda, którego załoga pogotowia ratunkowego przewiozła do szpitala. Kierujący dafem, mieszkaniec województwa lubelskiego, nie odniósł żadnych obrażeń. Pierwsze badanie wykazało, że obaj kierowcy byli trzeźwi.

Na miejscu pracowali policjanci, którzy zabezpieczali ślady wypadku i ustalali tożsamość ofiar. Droga w kierunku przejścia granicznego w Barwinku przez kilka godzin była całkowicie zablokowana.



autor Bogusław Szczurek



autor Bogusław Szczurek

Fot. Bogusław Szczurek

➔datorami byli członkowie KŁ „Rogacz” w Dukli.

Dnia 4 listopada 2000r. na uroczystej Mszy św. w Pustelni Św. Jana z Dukli nastąpiło poświęcenie sztandaru Koła przez Kapelana o. Andrzeja Szczyptę. Tego samego dnia podczas uroczystości hubertowskiej, która odbyła się w domku myśliwskim w Tylawie, Sztandar łowiecki przekazany został Kołu przez Łowczego Okręgowego PZŁ w Krośnie Janusza Kowalewskiego, który jest jednocześnie członkiem naszego Koła. Sztandar przechowywany jest w domku myśliwskim KŁ „Rogacz” w Tylawie.

Przypominam młodzieży i opiekunom Szkolnych Kół Ekologicznych o gromadzeniu paszy dla zwierzyny na okres zimowy, zgodnie z wcześniejszymi zaleceniami.

Jeszcze raz zapraszam na mszę św. hubertowską w dniu 7 listopada 2010 na godz. 8.00 na Pustelni św. Jana.

W związku ze świętem św. Huberta przypadającym 3 listopada składam serdeczne życzenia braci myśliwskiej i ich rodzinom!

Fryderyk Krówka
honorowy członek KŁ „Rogacz” w Dukli

Uśmiechnij się!



Przychodzi żona myśliwego do lekarza:
- Panie doktorze, z moim mężem dzieje się coś niesamowitego. Kiedy wraca z polowań, wypija kawę, zjada również filiżankę zostawiając samo uszko.
- To rzeczywiście dziwne! Przecież uszko jest najsmaczniejsze.

Żona myśliwego przychodzi do lekarza i mówi:
- Pan doktor stale mi mierzy ciśnienie, słucha puls, akcję serca, a nigdy się mnie nie pyta jak się czuję...

- A jak się pani czuje?
- Oj niech pan doktor lepiej nie pyta!

W szpitalu salowa pyta myśliwego:
- Czy mam podać panu kaczkę?
- Tak z frytkami! – odpowiada myśliwy

Do specjalisty-reumatologa przychodzi myśliwy o kulach.

- Panie doktorze mam krzywicę.
- Od małego?
- Nie, od kolan – odpowiada myśliwy.

Początkujący myśliwy tłumaczy swojemu sąsiadowi: - Nie ma bardziej chtrych zwierząt od lisa. Wczoraj przez cały dzień tropiłem jednego lisa, a gdy w końcu go zastrzeliłem, okazało się, że to pies!

Początkujący myśliwy przed swoim pierwszym polowaniem pyta gajowego:
- Dlaczego naszych naganiaczy nie ma tak długo?
- Żegnają się ze swoimi rodzinami!

BIEG GÓRSKI NA CERGOWĄ

**W 22 minuty
i 44 sekundy
na Cergową**



Bieg na Górę Cergową rozpoczęty.



*Zwycięzcy biegu głównego w kat. mężczyzn.
Od lewej: Daniel Wosik, Andrzej Długosz, Sylwester Lepiarz.*



Fot. kbr i Juliusz Stola

*Izabela Zatorska
- pierwsza z kobiet
na szczycie Góry Cergowej.*

*Wola walki wśród chłopców
była ogromna.*



W rocznicę wyboru papieża

Fot. Juliusz Stola

*Laureaci konkursu, przedstawiciele komisji
konkursowej, licealiści z ks. bp M. Rojkiem
i o. gwardianem K. Olszewskim.*



*Sekretarz gminy Dukla M. Matyka
wręcza dyplom Weronice Boczar.*



*Ks. bp M. Rojek wręcza nagrodę
Damianowi Grodzińskiemu.*



*Ks. bp M. Rojek wręcza nagrodę
Augustynie Nawracaj.*